

ПОСТАНОВЛЕНИЕ о передаче арестованного имущества на торги

05.02.2019 г.

Судебный пристав-исполнитель ОСП по Балашихинскому району и г. Железнодорожному УФССП России по Московской области, адрес подразделения: Советская, 34, Балашиха, Московская обл, Россия, 143900, Широнова Эль-нара Ильгаровна, рассмотрев материалы исполнительного производства от 10.05.2018 № 36058/18/50001-ИП, возбужденного на основании исполнительного документа Судебный приказ № фс 015497884 от 19.04.2018, выданного органом: Таганский районный суд по делу № 2-1478/2017, вступившему в законную силу 14.03.2018, предмет исполнения: Обращение взыскания на заложенное имущество- нежилое здание расположенное по адресу: МО, г. Балашиха, мкр. Салтыковка, Носовихинское шоссе, напротив дома 217, установив начальную продажную стоимость 38 320 055, 20 руб.; - земельный участок расположенный по адресу: МО, г. Балашиха, мкр. Салтыковка, Носовихинское шоссе, напротив дома 217, установив начальную продажную стоимость 11 075 726,40 руб., в отношении должника: ООО "МОБИЛИС М", адрес должника: пр-кт Юбилейный, д 56, г Реутов, Московская обл, Россия, 143969, в пользу взыскателя: АКБ "Металлургический инвестиционный банк" (ПАО), адрес взыскателя: ул Полянка Б., д 47, стр 2, г. Москва, Россия, 119180,

УСТАНОВИЛ:

Во исполнение требований указанного исполнительного документа 27.09.2018 г. арестовано имущество, которое подлежит дальнейшей реализации путем проведения торгов.

На основании изложенного, руководствуясь статьями 6, 14, 68, 69, 87, 89, 91, 92 Федерального закона от 02 октября 2007 г. № 229-ФЗ «Об исполнительном производстве»,

ПОСТАНОВИЛ:

1. Передать в Территориальное управление Федерального агентства по управлению государственным имуществом (далее — Росимущество) на реализацию на открытых торгах, проводимых в форме аукциона, следующее имущество:

№	Описание имущества (наименование, существенные характеристики)	Кол-во, мера, вес	Оценка за ед. изм. (руб.)	Общая стоимость (руб.)	Примечание
1	нежилое 2-этажное общей площадью 1490 кв.м. расположенный по адресу: Московская область, мкр.- Салтыковка, Носовихинское шоссе напротив дома 217	1,00	38 320 055,20	38 320 055,20	
2	земельный участок для размещения объектов придорожного сервиса общей площадью 1506 кв.м. расположенный по адресу: Московская область, мкр. Салтыковка, Носовихинское шоссе напротив дома 217	1,00	11 075 726,40	11 075 726,40	

Итого на сумму 49 395 781,60 руб.. в количестве 1 лотов.

Оценка имущества произведена .

Отчет специалиста-оценщика от № .

Постановление судебного пристава-исполнителя об оценке имущества (или имущественного права) от № направлено сторонам исполнительного производства «__» ____ г.

2. Обязать Росимущество:

2.1. Принять на реализацию путем проведения открытых торгов в форме аукциона арестованное имущество (документы, характеризующие арестованное имущество) по акту приема-передачи в сроки, установленные частью 7 статьи 87 Федерального закона от 02 октября 2007 г. № 229-ФЗ «Об исполнительном производстве».

2.2. В десятидневный срок с момента получения имущества должника по акту о приеме-передаче разместить информацию о реализуемом имуществе в информационно-телесетевых сетях общего пользования.

В течение семи рабочих дней после опубликования извещения письменно сообщить судебному приставу-исполнителю информацию о соответствующем сайте информационно-телекоммуникационных сетей общего пользования.

Обеспечить присылку заявок на участие в торгах в форме аукциона по месту нахождения арестованного имущества.

2.3. Обеспечить по требованию судебного пристава-исполнителя представление (ознакомление) любых документов или информации, связанных с проведением торгов на любой стадии их подготовки и проведения по месту нахождения судебного пристава-исполнителя.

2.4. В случае объявления торгов несостоявшимися уведомить об этом судебного пристава-исполнителя и представить ему протокол о признании торгов несостоявшимися не позднее одного дня с даты наступления указанного события.

2.5. В случае объявления торгов несостоявшимися организовать вторичные торги не ранее десяти дней, но не позднее одного месяца со дня объявления торгов несостоявшимися.

2.6. Соблюдать сроки реализации, возврата нереализованного имущества, перечисления денежных средств, вырученных от реализации, представления отчетных документов о результатах реализации, а также иные условия, предусмотренные Федеральным законом от 02.10.2007 № 229-ФЗ «Об исполнительном производстве» и Соглашением ФССП России № 0001/13, Росимуущества № 01-12/65 от 30.04.2015.

3. Предупредить руководителя Росимуущества, что нарушение лицом, не являющимся должником, законодательства об исполнительном производстве, выразившееся в невыполнении законных требований судебного пристава-исполнителя, влечет административную ответственность в соответствии с частью 3 статьи 17.14 Кодекса Российской Федерации об административных правонарушениях.

4. Постановление направить в специализированную организацию для исполнения: Территориальное управление Федерального агентства по управлению государственным имуществом, 107139, Россия, , г. Москва, , пер. Орликов, д. 3, стр. 1,

5. Копию настоящего постановления направить:

Постановление может быть обжаловано в порядке, установленном законодательством Российской Федерации, в вышестоящему должностному лицу службы судебных приставов или оспорено в суде в десятидневный срок со дня вступления в законную силу постановления.

Судебный пристав-исполнитель



Ширинова Э.И.

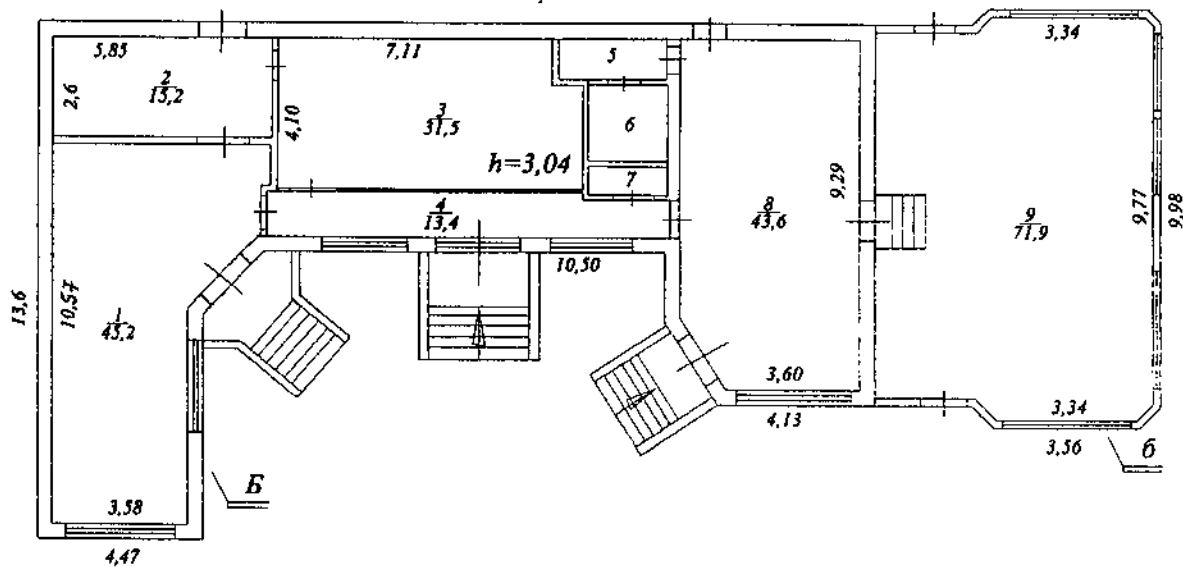
1-ИП

Поэтажный план (нежилого здания) расположенного по адресу

Московская область, Балашихинский район, г. Балашиха, мкр. Салтыковка, Носовихинское ш. напротив дома 217

М 1:200

*лит. В. рассмотрено на
судеб. заседании
Ученого 10.12.08 от 29.12.08
- [подпись] /
Рехонотрующая
Б*



КОПИЯ ВЕРНА
СУДЕБНЫЙ ПРИСТАВ



**Балашихинский филиал
ГУП МО "МОБТИ"**

Изготовлено 12.12.2008

По состоянию на 11.12.2008

Изготовил Сычева Л.В.

Проверил Литанова Н.В.

Экспликация

к поэтажному плану *гражданское нежилое*

положенного в городе (другом поселении)

г. Балашиха, мкр. Салтыковка

улице (пер.) *Носовихинское ш.*

дом №

Этаж	№ помещения	№ по плану	Назначение помещения	Формула подсчета площади по внутреннему обмеру	Общая площадь	В т.ч., площадь		Всего	
						основная	вспомогательная		
2	3	4	5	6	7	8	9	10	
1	1	1	торговое	$10,57 \times 3,58 + (4,3 + 2,4) / 2 \times 2,37 - 0,4 \times 1,4$	45,2	45,2	15,2	13,4	3,0
		2	складское	$2,6 \times 5,85$	15,2				
		3	торговое	$4,10 \times 7,11 + 0,86 \times 2,68$	31,5				
		4	коридор	$1,3 \times 10,6 - 0,2 \times 2,1$	13,4				
		5	кладовая	$1,1 \times 4,0$	4,4				
		6	кладовая		4,0				
		7	кладовая	$1,09 \times 1,94$	2,1				
		8	кафе	$3,6 \times 9,29 + (7,6 - 9,29) / 2 \times 1,2$	43,6				
		9	летнее кафе	$9,77 \times 6,92 + ((3,34 - 4,36) / 2 \times 0,56) \times 2$	71,9				
Итого нежилое помещение 1:					231,3	207,4	23,9		
Итого:					231,3	207,4	23,9		

Нежилые здания и помещения

того по этажу 1	231,3	207,4	23,9	
того по зданию (строению)	231,3	207,4	23,9	134

КОПИЯ ВЕРНА
Судебный пристав
Исполнительный лист



Прошито, пронумеровано и скреплено
печатью Балашихинского филиала
ГУП МО «МОБТИ»

на 2 листах

Руководитель комплексной
производственной группы № 2

[Signature]
Н.В.Иппанова

КОПИЯ ВЕРНА
СУДЕБНЫЕ ПРИСТАВ
ИЮНЬ 2011



ФГИС ЕГРН

полное наименование органа регистрации прав

Раздел 1

Выписка из Единого государственного реестра недвижимости об объекте недвижимости
Сведения о характеристиках объекта недвижимости

На основании запроса от 16.11.2018 г., поступившего на рассмотрение 17.11.2018 г., сообщаем, что согласно записям Единого государственного реестра недвижимости:

Земельный участок			
<small>(УЧЕЛ ОБЪЕКТ НЕДВИЖИМОСТИ)</small>			
Лист № <u> </u> Раздела <u> 1 </u>	Всего листов раздела <u> 1 </u> : <u> </u>	Всего разделов <u> </u>	Всего листов выписки <u> </u>
17.11.2018 № 99/2018/217401885			
Кадастровый номер:		50:15:0030801:18	
Номер кадастрового квартала:	50:15:0030801		
Дата присвоения кадастрового номера:	11.04.2007		
Ранее присвоенный государственный учетный номер:	данные отсутствуют		
Адрес:	обл. Московская, р-н Балашихинский, г. Балашиха, микрорайон Салтыковка, ш. Носовихинское, напротив дома 217		
Площадь:	1506 кв. м		
Кадастровая стоимость, руб.:	7485783.84		
Кадастровые номера расположенных в пределах земельного участка объектов недвижимости:	50:15:0000000.84401		
Кадастровые номера объектов недвижимости, из которых образован объект недвижимости:	данные отсутствуют		
Кадастровые номера образованных объектов недвижимости:	данные отсутствуют		
Сведения о включении объекта недвижимости в состав предприятия как имущественного комплекса:			
Государственный регистратор		ФГИС ЕГРН	
полное наименование должности	подпись	инициалы, фамилия	

М.П.

Раздел I

Выписка из Единого государственного реестра недвижимости об объекте недвижимости
Сведения о характеристиках объекта недвижимости

Земельный участок			
<small>Ссылка на объект недвижимости</small>			
Лист №	Раздела I	Всего листов раздела I:	Всего разделов:
17.11.2018	№ 99/2018/217401885		
Кадастровый номер:		50:15:0030801:18	

Категория земель:	Земли населенных пунктов
Виды разрешенного использования	для размещения объекта придорожного сервиса
Сведения о кадастровом инженере:	данные отсутствуют
Сведения о лесах, водных объектах и об иных природных объектах, расположенных в пределах земельного участка:	данные отсутствуют
Сведения о том, что земельный участок полностью или частично расположен в границах зоны с особыми условиями использования территории или территории объекта культурного наследия	данные отсутствуют
Сведения о том, что земельный участок расположен в границах особой экономической зоны, территории опережающего социально-экономического развития, зоны территориального развития в Российской Федерации, игровой зоны:	данные отсутствуют
Сведения о том, что земельный участок расположен в границах особо охраняемой природной территории, охотничьих угодий, лесничеств, лесопарков:	данные отсутствуют
Сведения о результатах проведения государственного земельного надзора	данные отсутствуют
Сведения о расположении земельного участка в границах территории, в отношении которой утвержден проект межевания территории:	данные отсутствуют

Государственный регистратор		ФГИС ЕГРН
полное наименование должности	подпись	инициалы, фамилия

М.П.

Раздел 1

Выписка из Единого государственного реестра недвижимости об объекте недвижимости
Сведения о характеристиках объекта недвижимости

Земельный участок			
Тема объекта недвижимости			
Лист №	Раздела <u>1</u>	Всего листов раздела <u>1</u> :	Всего разделов:
17.11.2018	№ 99/2018/217401885		
Кадастровый номер		50:15:0030801:18	
Условный номер земельного участка:		данные отсутствуют	
Сведения о принятии акта и (или) заключении договора, предусматривающих предоставление в соответствии с земельным законодательством исполнительным органом государственной власти или органом местного самоуправления находящегося в государственной или муниципальной собственности земельного участка для строительства вагонного дома социального использования или вагонного дома коммерческого использования:		данные отсутствуют	
Сведения о том, что земельный участок или земельные участки образованы на основании решения об изъятии земельного участка и (или) расположенного на нем объекта недвижимости для государственных или муниципальных нужд:		данные отсутствуют	
Сведения о том, что земельный участок образован из земель или земельного участка, государственная собственность на которые не разграничена:		данные отсутствуют	
Сведения о наличии земельного спора о местоположении границ земельных участков:		данные отсутствуют	
Статус записи об объекте недвижимости:		Сведения об объекте недвижимости имеют статус "актуальные, ранее учтенные"	
Особые отметки:		Сведения о видах разрешенного использования имеют статус «Актуальные незасвидетельствованные». Право (ограниченные права, обременение объекта недвижимости) зарегистрировано на данный объект недвижимости с видами разрешенного использования «Для иных видов жилой застройки». Сведения необходимые для заполнения раздела 3.1 отсутствуют.	
Получатель выписки:		АКЦИОНЕРНЫЙ КОММЕРЧЕСКИЙ БАНК "МЕТАЛЛУРГИЧЕСКИЙ ИНВЕСТИЦИОННЫЙ БАНК" (ПУБЛИЧНОЕ АКЦИОНЕРНОЕ ОБЩЕСТВО) ИНН 7709138570	
Государственный регистратор		ФГИС ЕГРН	
полное наименование должности		подпись	
		инициалы, фамилия	

М.П.

Раздел 2

Выписка из Единого государственного реестра недвижимости об объекте недвижимости
Сведения о зарегистрированных правах

Земельный участок		тип объекта недвижимости	
Лист №	Раздела 2	Всего листов раздела 2 :	Всего разделов: _____
17.11.2018 № 99/2018/217401885		Всего листов выписки: _____	
Кадастровый номер:		50:15:0030801:18	
1.	Правообладатель (правообладатели):	1.1.	Общество с ограниченной ответственностью "МОБИЛИС М", ИНН: 5041015767
2.	Вид, номер и дата государственной регистрации права:	2.1.	Собственность, № 50-50-15/016/2012-399 от 13.04.2012
Ограничение прав и обременение объекта недвижимости:			
3.1.1.	вид:	Запрещение сделок с имуществом, Запрет на совершение регистрационных действий	
	дата государственной регистрации:	26.06.2018	
	номер государственной регистрации:	50:15:0030801:18-50/015/2018-2	
	срок, на который установлено ограничение прав и обременение объекта недвижимости:		
	лицо, в пользу которого установлено ограничение прав и обременение объекта недвижимости:		
основание государственной регистрации:		Постановление о запрете на совершение действий по регистрации от 19.06.2018 №11588/18/50035-ИП, выдавший орган: судебный пристав-исполнитель Захаров Д.В.	
3.1.2.	вид:	Прочие ограничения (обременения), 1. Охранная зона кабеля связи - 64 кв. м. 2. Часть земельного участка расположена в зоне ограничения застройки (жилой) Носовихинского шоссе - 260 кв. м. 3. Земельный участок полностью расположен в зоне регулирования застройки памятника истории и культуры федерального значения "Усадьба "Никольское", церковь Михаила Архангела - 1506 кв. м.	
	дата государственной регистрации:	13.04.2012	
	номер государственной регистрации:	50-50-15/016/2012-401	
	срок, на который установлено ограничение прав и обременение объекта недвижимости:	не определен	
	лицо, в пользу которого установлено ограничение прав и обременение объекта недвижимости:	Городской округ Балашиха Московской области	
основание государственной регистрации:		Постановление Администрации городского округа Балашиха от 19.10.2011 №976/5-ПА	
Государственный регистратор		ФГИС ЕГРН	
полное наименование должности		подпись	инициалы, фамилия

М.П.

Земельный участок		
(объект недвижимости)		
Лист № <u>2</u> Раздела <u>2</u>	Всего листов раздела <u>2</u> :	Всего разделов: _____
17.11.2018 № 99/2018/217401885		Всего листов выписки: _____
Кадастровый номер:		50:15:0030801:18
3.1.3.	вид:	Запрещение сделок с имуществом, Запрет на совершение регистрационных действий, действий по исключению из госреестра, а также регистрации ограничений и обременений в отношении имущества: Московская область, г Балашиха, мкр-н Салтыковка, шоссе Пособихинское, напротив дома 217, кад.№ 50:15:0030801:18, Земельный участок для размещения объекта придорожного сервиса, категория земель: земли населенных пунктов, общая площадь 1506 кв. м
	дата государственной регистрации:	06.06.2017
	номер государственной регистрации:	50:15:0030801:18-50/050/2017-1
	срок, на который установлено ограничение прав и обременение объекта недвижимости:	
	лицо, в пользу которого установлено ограничение прав и обременение объекта недвижимости:	
основание государственной регистрации:	Постановление о запрете регистрационных действий в отношении объектов недвижимости имущества (исполнительное производство №2912/17/50060-ИП) от 01.06.2017	
3.1.4.	вид:	Ипотека, весь объект
	дата государственной регистрации:	03.11.2015
	номер государственной регистрации:	50:50:015-50/015/004/2015-3065/1
	срок, на который установлено ограничение прав и обременение объекта недвижимости:	с 03.11.2015 по 07.10.2020
	лицо, в пользу которого установлено ограничение прав и обременение объекта недвижимости:	Акционерный коммерческий банк "Металлургический инвестиционный банк" (открытое акционерное общество), ИНН: 7709138570
основание государственной регистрации:	Договор залога недвижимого имущества от 08.10.2015 №3549/3/1	
3.1.5.	вид:	Запрещение сделок с имуществом, Запрет на совершение регистрационных действий, действий по исключению из госреестра, а также регистрации ограничений и обременений
	дата государственной регистрации:	20.09.2018
	номер государственной регистрации:	50:15:0030801:18-50/015/2018-3
	срок, на который установлено ограничение прав и обременение объекта недвижимости:	
	лицо, в пользу которого установлено ограничение прав и обременение объекта недвижимости:	
основание государственной регистрации:	Постановление о запрете регистрационных действий в отношении объектов недвижимого имущества от 18.09.2018 №36058/18/50001-ИП, выдавший орган: судебный пристав-исполнитель Магарямова О.Н	
4.	Договоры участия в долевом строительстве	не зарегистрировано
5.	Заявленные в судебном порядке права требования:	данные отсутствуют
6.	Сведения о возражении в отношении зарегистрированного права:	данные отсутствуют
7.	Сведения о наличии решения об изъятии объекта недвижимости для государственных и муниципальных нужд:	данные отсутствуют
8.	Сведения о невозможности государственной регистрации без личного участия правообладателя или его законного представителя:	
9.	Правопритязания и сведения о наличии поступивших, но не рассмотренных заявлений о проведении государственной регистрации права (перехода, прекращения права), ограничения права или обременения объекта недвижимости, сделки в отношении объекта недвижимости:	Удалена запись о наличии правопритязаний в отношении данного объекта недвижимости.
10.	Сведения об осуществлении государственной регистрации сделки, права, ограничения права без необходимого в силу закона согласия третьего лица, органа:	данные отсутствуют
11.	Сведения о невозможности государственной регистрации перехода, прекращения, ограничения права на земельный участок из земель сельскохозяйственного назначения:	
Государственный регистратор		ФГИС ЕГРН
полное наименование должности	подпись	инициалы, фамилия

М.П.

Раздел 3

Выписка из Единого государственного реестра недвижимости об объекте недвижимости
Описание местоположения земельного участка

Земельный участок			
(объект недвижимости)			
Лист № _____ Раздела 3	Всего листов раздела 3: _____	Всего разделов: _____	Всего листов выписки: _____
17.11.2018 № 99/2018/217401885			
Кадастровый номер:		50:15:0030801:18	

План (чертеж, схема) земельного участка			
Масштаб 1: данные отсутствуют	Условные обозначения		

Государственный регистратор		ФГИС ЕГРН
полное наименование должности	подпись	инициалы, фамилия

М.П.

Выписка из Единого государственного реестра недвижимости об объекте недвижимости
Описание местоположения земельного участка

Раздел 3.2

Земельный участок			
<small>лист объекта недвижимости</small>			
Лист №	Раздела 3.2	Всего листов раздела 3.2:	Всего разделов:
17.11.2018 № 99/2018/217401885			
Кадастровый номер:		50:15:0030801:18	

Сведения о характерных точках границы земельного участка				
Система координат: МСК-50, зона 2				
Зона №				
Номер точки	Координаты		Описание закрепления на местности	Средняя квадратическая погрешность определения координат характерных точек границ земельного участка, м
	X	Y		
1	2	3	4	5
1	468194.45	2214942.48	данные отсутствуют	данные отсутствуют
2	468169.71	2214940.08	данные отсутствуют	данные отсутствуют
3	468168.97	2214951.11	данные отсутствуют	данные отсутствуют
4	468161.01	2214950.35	данные отсутствуют	данные отсутствуют
5	468159.27	2214988.39	данные отсутствуют	данные отсутствуют
6	468187.56	2214988.81	данные отсутствуют	данные отсутствуют
7	468192.35	2214989.02	данные отсутствуют	данные отсутствуют
8	468194.35	2214951.81	данные отсутствуют	данные отсутствуют

Государственный регистратор		ФГИС ЕГРН
полное наименование должности	подпись	инициалы, фамилия

М.П.

Выписка из Единого государственного реестра недвижимости об объекте недвижимости
Сведения о частях земельного участка

Раздел 4

Земельный участок			
<small>объект недвижимости</small>			
Лист №	Раздела 4	Всего листов раздела 4 :	Всего разделов:
17.11.2018	№ 99/2018/217401885		
Кадастровый номер:		50:15:0030801:18	
План (чертеж, схема) части земельного участка		Учетный номер части: 50:15:0030801:18/3	
Масштаб 1: данные отсутствуют	Условные обозначения:		
Государственный регистратор		ФГИС ЕГРН	
полное наименование должности	подпись	инициалы, фамилия	

М.П.

Выписка из Единого государственного реестра недвижимости об объекте недвижимости
Сведения о частях земельного участка

Раздел 4

Земельный участок			
<small>тип объекта недвижимости</small>			
Лист №	Раздела 4	Всего листов раздела 4 ;	Всего разделов:
17.11.2018	№ 99/2018/217401885		Всего листов выписки:
Кадастровый номер:		50:15:0030801:18	

План (чертеж, схема) части земельного участка	Учетный номер части: 50:15:0030801:18/4
Масштаб 1: данные отсутствуют	Условные обозначения:

Государственный регистратор		ФГИС ЕГРН
полное наименование должности	подпись	инициалы, фамилия

М.П.

Выписка из Единого государственного реестра недвижимости об объекте недвижимости
Сведения о частях земельного участка

Раздел 4

Земельный участок			
<small>(код объекта недвижимости)</small>			
Лист №	Раздела 4	Всего листов раздела 4:	Всего разделов:
17.11.2018	№ 99/2018/217401885		
Кадастровый номер:		50:15:0030801:18	

План (чертеж, схема) части земельного участка	Учетный номер части: 50:15:0030801:18/5
Масштаб 1: данные отсутствуют	Условные обозначения:

Государственный регистратор	ФГИС ЕГРН	
полное наименование должности	подпись	инициалы, фамилия

М.П.

Выписка из Единого государственного реестра недвижимости об объекте недвижимости
Сведения о частях земельного участка

Раздел 4.1

Земельный участок			
<small>(ФГИС «ЕГРН»)</small>			
Лист №	Раздела 4.1	Всего листов раздела 4.1: _____	Всего разделов: _____
17.11.2018 № 99/2018/217401885		Всего листов выписки _____	
Кадастровый номер:		50:15:0030801:18	

Учетный номер части	Площадь (м ²)	Содержание ограничения в использовании или ограничения права на объект недвижимости или обременения объекта недвижимости
1	2	3
3	64	Ограничения прав на земельный участок, предусмотренные статьями 56, 56.1 Земельного кодекса Российской Федерации, Временные. Дата истечения срока действия временного характера - 13.12.2016
4	260	Запрещение, Временные. Дата истечения срока действия временного характера - 13.12.2016
5	1506	Запрещение, Временные. Дата истечения срока действия временного характера - 13.12.2016

Государственный регистратор		ФГИС ЕГРН
полное наименование должности	подпись	инициалы, фамилия

М.П.

Выписка из Единого государственного реестра недвижимости об объекте недвижимости
Сведения о частях земельного участка

Раздел 4.2

Земельный участок				
(объект недвижимости)				
Лист №	Раздела 4.2	Всего листов раздела 4.2:	Всего разделов:	Всего листов выписки:
17.11.2018 № 99/2018/217401885				
Кадастровый номер:			50:15:0030801:18	
Сведения о характерных точках границы части (частей) земельного участка				
Учетный номер части 3				
Система координат: МСК-50, зона 2				
Зона №:				
Номер точки	Координаты, м		Описание закрепления на местности	Средняя квадратическая погрешность определения координат характерных точек границы части земельного участка, м
	X	Y		
1	2	3	4	5
1	468194.45	2214942.48	626003000000	0.1
1	468194.45	2214942.48	626003000000	0.1
2	468169.71	2214940.08	626003000000	0.1
3	468168.97	2214951.11	626003000000	0.1
3	468168.97	2214951.11	626003000000	0.1
4	468161.01	2214950.35	626003000000	0.1
4	468161.01	2214950.35	626003000000	0.1
5	468159.27	2214988.39	626003000000	0.1
7	468192.35	2214989.02	626003000000	0.1
7	468192.35	2214989.02	626003000000	0.1
7	468192.35	2214989.02	626003000000	0.1
8	468194.35	2214951.81	626003000000	0.1
8	468194.35	2214951.81	626003000000	0.1
8	468194.35	2214951.81	626003000000	0.1
9	468194.42	2214945.74	626003000000	0.1
10	468191.75	2214989	626003000000	0.1
Государственный регистратор				ФГИС ЕГРН
полное наименование должности		подпись		инициалы, фамилия

М.П.

Раздел 4.2

Выписка из Единого государственного реестра недвижимости об объекте недвижимости
Сведения о частях земельного участка

Земельный участок			
(наименование объекта недвижимости)			
Лист №	Раздела 4.2	Всего листов раздела 4.2 :	Всего разделов:
17.11.2018	№ 99/2018/217401885		
Кадастровый номер:		50:15:0030801:18	

Номер точки	Координаты, м		Описание закрепления на местности	Средняя квадратическая погрешность определения координат характерных точек границы части земельного участка, м
	X	Y		
1	2	3	4	5
11	468193.07	2214957.74	626003000000	0.1
12	468181.6	2214954.97	626003000000	0.1
13	468174.33	2214952.15	626003000000	0.1
14	468160.96	2214951.35	626003000000	0.1
15	468168.99	2214950.83	626003000000	0.1
16	468174.55	2214951.16	626003000000	0.1
17	468181.87	2214954	626003000000	0.1
18	468193.1	2214956.72	626003000000	0.1
19	468187.56	2214988.84	626003000000	0.1
19	468187.56	2214988.84	626003000000	0.1
20	468184.95	2214988.8	626003000000	0.1
21	468191.07	2214942.15	626003000000	0.1
22	468173.96	2214988.63	626003000000	0.1
23	468167.97	2214988.52	626003000000	0.1

Государственный регистратор		ФГИС ЕГРН
полное наименование должности	подпись	инициалы, фамилия

М.П.

Раздел 4.2

Выписка из Единого государственного реестра недвижимости об объекте недвижимости
Сведения о частях земельного участка

Земельный участок				
(объект недвижимости)				
Лист №	Раздела 4.2	Всего листов раздела 4.2:	Всего разделов:	Всего листов выписки:
17.11.2018 № 99/2018/217401885				
Кадастровый номер:			50:15:0030801:18	
Сведения о характерных точках границы части (частей) земельного участка				
Учетный номер части: 4				
Система координат: МСК-50, зона 2				
Зона №:				
Номер точки	Координаты, м		Описание закрепления на местности	Средняя квадратическая погрешность определения координат характерных точек границы части земельного участка, м
	X	Y		
1	2	3	4	5
1	468194.45	2214942.48	626003000000	0.1
1	468194.45	2214942.48	626003000000	0.1
2	468169.71	2214940.08	626003000000	0.1
3	468168.97	2214951.11	626003000000	0.1
3	468168.97	2214951.11	626003000000	0.1
4	468161.01	2214950.35	626003000000	0.1
4	468161.01	2214950.35	626003000000	0.1
5	468159.27	2214988.39	626003000000	0.1
7	468192.35	2214989.02	626003000000	0.1
7	468192.35	2214989.02	626003000000	0.1
7	468192.35	2214989.02	626003000000	0.1
8	468194.35	2214951.81	626003000000	0.1
8	468194.35	2214951.81	626003000000	0.1
8	468194.35	2214951.81	626003000000	0.1
9	468194.42	2214945.74	626003000000	0.1
10	468191.75	2214989	626003000000	0.1
Государственный регистратор			ФГИС ЕГРН	
полное наименование должности			подпись	
			инициалы, фамилия	

М.П.

Раздел 4.2

Выписка из Единого государственного реестра недвижимости об объекте недвижимости
Сведения о частях земельного участка

Земельный участок			
(объект недвижимости)			
Лист №	Раздела 4.2	Всего листов раздела 4.2 :	Всего разделов:
17.11.2018	№ 99/2018/217401885		
Кадастровый номер.		50:15:0030801:18	

Номер точки	Координаты, м		Описание закрепления на местности	Средняя квадратическая погрешность определения координат характерных точек границы части земельного участка, м
	X	Y		
1	2	3	4	5
11	468193.07	2214957.74	626003000000	0.1
12	468181.6	2214954.97	626003000000	0.1
13	468174.33	2214952.15	626003000000	0.1
14	468160.96	2214951.35	626003000000	0.1
15	468168.99	2214950.83	626003000000	0.1
16	468174.55	2214951.16	626003000000	0.1
17	468181.87	2214954	626003000000	0.1
18	468193.1	2214956.72	626003000000	0.1
19	468187.56	2214988.84	626003000000	0.1
19	468187.56	2214988.84	626003000000	0.1
20	468184.95	2214988.8	626003000000	0.1
21	468191.07	2214942.15	626003000000	0.1
22	468173.96	2214988.63	626003000000	0.1
23	468167.97	2214988.52	626003000000	0.1

Государственный регистратор		ФГИС ЕГРН
полное наименование должности	подпись	инициалы, фамилия

М.П.

Раздел 4.2

Выписка из Единого государственного реестра недвижимости об объекте недвижимости
Сведения о частях земельного участка

Земельный участок				
<small>(объект недвижимости)</small>				
Лист №	Раздела 4.2	Всего листов раздела 4.2 :	Всего разделов	Всего листов выписки
17.11.2018 № 99/2018/217401885				
Кадастровый номер:			50:15:0030801:18	
Сведения о характерных точках границы части (частей) земельного участка				
Учетный номер части: 5				
Система координат: МСК-50, зона 2				
Зона №				
Номер точки	Координаты, м		Описание закрепления на местности	Средняя квадратическая погрешность определения координат характерных точек границы части земельного участка, м
	X	Y		
1	2	3	4	5
1	468194.45	2214942.48	626003000000	0.1
1	468194.45	2214942.48	626003000000	0.1
2	468169.71	2214940.08	626003000000	0.1
3	468168.97	2214951.11	626003000000	0.1
3	468168.97	2214951.11	626003000000	0.1
4	468161.01	2214950.35	626003000000	0.1
4	468161.01	2214950.35	626003000000	0.1
5	468159.27	2214988.39	626003000000	0.1
7	468192.35	2214989.02	626003000000	0.1
7	468192.35	2214989.02	626003000000	0.1
7	468192.35	2214989.02	626003000000	0.1
8	468194.35	2214951.81	626003000000	0.1
8	468194.35	2214951.81	626003000000	0.1
8	468194.35	2214951.81	626003000000	0.1
9	468194.42	2214945.74	626003000000	0.1
10	468191.75	2214989	626003000000	0.1
Государственный регистратор			ФИ ИС ЕГРН	
полное наименование должности			подпись	
			инициалы, фамилия	

М.П.

Выписка из Единого государственного реестра недвижимости об объекте недвижимости
Сведения о частях земельного участка

Земельный участок			
(наименование объекта недвижимости)			
Лист №	Раздела 4.2	Всего листов раздела 4.2 : ___	Всего разделов : ___
17.11.2018 № 99/2018/217401885			
Кадастровый номер		50:15:0030801:18	

Номер точки	Координаты, м		Описание закрепления на местности	Средняя квадратическая погрешность определения координат характерных точек границы части земельного участка, м
	X	Y		
1	2	3	4	5
11	468193.07	2214957.74	626003000000	0.1
12	468181.6	2214954.97	626003000000	0.1
13	468174.33	2214952.15	626003000000	0.1
14	468160.96	2214951.35	626003000000	0.1
15	468168.99	2214950.83	626003000000	0.1
16	468174.55	2214951.16	626003000000	0.1
17	468181.87	2214954	626003000000	0.1
18	468193.1	2214956.72	626003000000	0.1
19	468187.56	2214988.84	626003000000	0.1
19	468187.56	2214988.84	626003000000	0.1
20	468184.95	2214988.8	626003000000	0.1
21	468191.07	2214942.15	626003000000	0.1
22	468173.96	2214988.63	626003000000	0.1
23	468167.97	2214988.52	626003000000	0.1

Государственный регистратор		ФГИС ЕГРН
полное наименование должности	подпись	инициалы, фамилия

М.П.

ФГИС ЕГРН

полное наименование органа регистрации прав

Раздел 1

Выписка из Единого государственного реестра недвижимости об объекте недвижимости
Сведения о характеристиках объекта недвижимости

На основании запроса от 19.04.2019 г., поступившего на рассмотрение 19.04.2019 г., сообщаем, что согласно записям Единого государственного реестра недвижимости:

Здание		вид объекта недвижимости	
Лист №	Раздела 1	Всего листов раздела 1:	Всего разделов
19.04.2019	№ 99/2019/258103713		
Кадастровый номер:		50:15:0000000:84401	
Номер кадастрового квартала	50 15 0000000		
Дата присвоения кадастрового номера:	30.07.2012		
Ранее присвоенный государственный учетный номер:	Инвентарный номер: 001.001-11000		
Адрес:	Московская область, город Балашиха, микрорайон Салтыковка, Носовихинское шоссе, напротив дома 217		
Площадь, м ² :	1490		
Назначение:	Нежилое здание		
Наименование:	Здание - торговый павильон		
Количество этажей, в том числе подземных этажей	2		
Материал наружных стен:	данные отсутствуют		
Год ввода в эксплуатацию по завершении строительства:	2012		
Год завершения строительства:	2000		
Кадастровая стоимость, руб.	31787117,27		
Государственный регистратор		ФГИС ЕГРН	
полное наименование должности		подпись	инициалы, фамилия

М.П.

Раздел 7

Выписка из Единого государственного реестра недвижимости об объекте недвижимости
Перечень помещений, машино-мест, расположенных в здании, сооружении

Здание						
вид объекта недвижимости						
Лист №	Раздела 7	Всего листов раздела 7:		Всего разделов:	Всего листов выписки:	
19.04.2019 № 99/2019/258103713						
Кадастровый номер:				50:15:0000000:84401		
№ п/п	Кадастровый номер помещения, машино-места	Номер этажа (этажей)	Обозначение (номер) помещения, машино-места на поэтажном плане	Назначение помещения	Вид разрешенного использования	Площадь, м ²
1	50:15:0000000:96698	Этаж № 01	1	данные отсутствуют	данные отсутствуют	231.3
2	50:15:0000000:147892	Этаж № 1	б/п	данные отсутствуют	данные отсутствуют	128
3	50:15:0000000:139167	Этаж № 1	1-20	данные отсутствуют	данные отсутствуют	546.5
Государственный регистратор						ФГИС ЕГРН
полное наименование должности				подпись		инициалы, фамилия

М.П.

ФГИС ЕГРН

полное наименование органа регистрации прав

Раздел 1

Выписка из Единого государственного реестра недвижимости об объекте недвижимости
Сведения о характеристиках объекта недвижимости

На основании запроса от 19.04.2019 г., поступившего на рассмотрение 19.04.2019 г., сообщаем, что согласно записям Единого государственного реестра недвижимости:

Земельный участок			
<small>(тип объекта недвижимости)</small>			
Лист №	Раздела 1	Всего листов раздела 1 : ____	Всего разделов: ____
19.04.2019 № 99/2019/258103908		Всего листов выписки: ____	
Кадастровый номер:		50:15:0030801:18	
Номер кадастрового квартала:		50:15:0030801	
Дата присвоения кадастрового номера:		11.04.2007	
Ранее присвоенный государственный учетный номер:		данные отсутствуют	
Адрес:		обл. Московская, р-н Балашихинский, г. Балашиха, микрорайон Салтыковка, ш. Посовихинское, напротив дома 217	
Площадь:		1506 кв. м	
Кадастровая стоимость, руб.:		11525809.56	
Кадастровые номера расположенных в пределах земельного участка объектов недвижимости:		50:15:0000000 84401	
Кадастровые номера объектов недвижимости, из которых образован объект недвижимости:		данные отсутствуют	
Кадастровые номера образованных объектов недвижимости:		данные отсутствуют	
Сведения о включении объекта недвижимости в состав предприятия как имущественного комплекса:			
Государственный регистратор		ФГИС ЕГРН	
полное наименование должности		подпись	
		инициалы, фамилия	

М.П.

Раздел 1

Выписка из Единого государственного реестра недвижимости об объекте недвижимости
Сведения о характеристиках объекта недвижимости

Земельный участок			
ОБЪЕКТ НЕДВИЖИМОСТИ			
Лист №	Раздела 1	Всего листов раздела 1: _____	Всего разделов: _____
19.04.2019 № 99/2019/258103908		Всего листов выписки	
Кадастровый номер:		50:15:0030801:18	
Категория земель:	Земли населенных пунктов		
Виды разрешенного использования	для размещения объекта придорожного сервиса		
Сведения о кадастровом инженере:	данные отсутствуют		
Сведения о лесах, водных объектах и об иных природных объектах, расположенных в пределах земельного участка:	данные отсутствуют		
Сведения о том, что земельный участок полностью или частично расположен в границах зоны с особыми условиями использования территории или территории объекта культурного наследия	данные отсутствуют		
Сведения о том, что земельный участок расположен в границах особой экономической зоны, территории опережающего социально-экономического развития, зоны территориального развития в Российской Федерации, игорной зоны:	данные отсутствуют		
Сведения о том, что земельный участок расположен в границах особо охраняемой природной территории, охотничьих угодий, лесничества, лесозаповедника:	данные отсутствуют		
Сведения о результатах проведения государственного земельного надзора:	данные отсутствуют		
Сведения о расположении земельного участка в границах территории, в отношении которой утверждён проект межевания территории:	данные отсутствуют		
Государственный регистратор		ФГИС ЕГРН	
полное наименование должности		подпись	
		инициалы, фамилия	

М.П.

Раздел 1

Выписка из Единого государственного реестра недвижимости об объекте недвижимости
Сведения о характеристиках объекта недвижимости

Земельный участок			
(вид объекта недвижимости)			
Лист № _____	Раздела 1	Всего листов раздела 1 : _____	Всего разделов: _____
19.04.2019 № 99/2019/258103908		Всего листов выписки: _____	
Кадастровый номер:		50:15:0030801:18	

Условный номер земельного участка:	данные отсутствуют
Сведения о принятии акта и (или) заключении договора, предусматривающих предоставление в соответствии с земельным законодательством исполнительным органом государственной власти или органом местного самоуправления находящегося в государственной или муниципальной собственности земельного участка для строительства наемного дома социального использования или наемного дома коммерческого использования:	данные отсутствуют
Сведения о том, что земельный участок или земельные участки образованы на основании решения об изъятии земельного участка и (или) расположенного на нем объекта недвижимости для государственных или муниципальных нужд:	данные отсутствуют
Сведения о том, что земельный участок образован из земель или земельного участка, государственная собственность на которые не разграничена:	данные отсутствуют
Сведения о наличии земельного спора о местоположении границ земельных участков:	данные отсутствуют
Статус записи об объекте недвижимости:	Сведения об объекте недвижимости имеют статус "актуальные, ранее учтенные"
Особые отметки:	Сведения о видах разрешенного использования имеют статус «Актуальные незасвидетельствованные». Право (ограничение права, обременение объекта недвижимости) зарегистрировано на данный объект недвижимости с видами разрешенного использования «Для иных видов жилой застройки» Сведения необходимые для заполнения раздела 3.1 отсутствуют.
Получатель выписки:	АКЦИОНЕРНЫЙ КОММЕРЧЕСКИЙ БАНК "МЕТАЛЛУРГИЧЕСКИЙ ИНВЕСТИЦИОННЫЙ БАНК" (ПУБЛИЧНОЕ АКЦИОНЕРНОЕ ОБЩЕСТВО) ИНН 7709138570

Государственный регистратор		ФИС ЕГРН
полное наименование должности	подпись	инициалы, фамилия

М.П.

Выписка из Единого государственного реестра недвижимости об объекте недвижимости
Сведения о зарегистрированных правах

Земельный участок		
<small>(код объекта недвижимости)</small>		
Лист №: Раздела 2	Всего листов раздела 2:	Всего разделов:
19.04.2019 № 99/2019/258103908		
Кадастровый номер:		50:15:0030801:18
1. Правообладатель (правообладатели)	1.1	Общество с ограниченной ответственностью "МОБИЛИС М", ИНН 5041015767
2. Вид, номер и дата государственной регистрации права	2.1	Собственность, № 50-50-15/016/2012-399 от 13.04.2012
Ограничение прав и обременение объекта недвижимости:		
3.1.1.	вид:	Прочие ограничения (обременения). 1. Охранная зона кабеля связи - 64 кв. м. 2. Часть земельного участка расположена в зоне ограничения застройки (жилой) Носовихинского шоссе - 260 кв. м. 3. Земельный участок полностью расположен в зоне регулирования застройки памятника истории и культуры федерального значения "Усадьба "Никольское", церковь Михаила Архангела - 1506 кв. м.
	дата государственной регистрации:	13.04.2012
	номер государственной регистрации:	50-50-15/016/2012-401
	срок, на который установлено ограничение прав и обременение объекта недвижимости:	не определен
	лицо, в пользу которого установлено ограничение прав и обременение объекта недвижимости:	Городской округ Балашиха Московской области
	основание государственной регистрации:	Постановление Администрации городского округа Балашиха от 19.10.2011 №976/5-ПА
3.1.2.	вид:	Запрещение сделок с имуществом, запрет на совершение регистрационных действий, действий по исключению из госреестра, а также регистрации ограничений и обременений в отношении имущества. Московская область, г. Балашиха, мкр-н Салтыковка, шоссе Носовихинское, напротив дома 217, кад. № 50:15:0030801:18. Земельный участок для размещения объекта придорожного сервиса, категория земель - земли населенных пунктов, общая площадь 1506 кв. м
	дата государственной регистрации:	06.06.2017
	номер государственной регистрации:	50.15.0030801:18-50/050/2017-1
	срок, на который установлено ограничение прав и обременение объекта недвижимости:	
	лицо, в пользу которого установлено ограничение прав и обременение объекта недвижимости:	
	основание государственной регистрации:	Постановление о запрете регистрационных действий в отношении объектов недвижимости имущества (исполнительное производство №2912/17/50060-ИП) от 01.06.2017
Государственный регистратор		ФГИС ЕИРП
полное наименование должности	подпись	инициалы, фамилия

М.П.

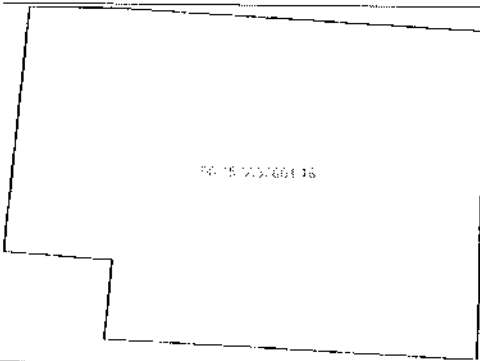
Земельный участок		(код объекта недвижимости)	
Лист №	Раздела 2	Всего листов раздела 2:	Всего разделов
19.04.2019 № 99/2019/258103908			Всего листов выписки:
Кadaстровый номер:		50:15:0030801:18	
3.1.3.	вид	Ипотека, весь объект	
	дата государственной регистрации:	03.11.2015	
	номер государственной регистрации:	50-50/015-50/015/004/2015-3065/1	
	срок, на который установлено ограничение прав и обременение объекта недвижимости:	с 03.11.2015 по 07.10.2020	
	лицо, в пользу которого установлено ограничение прав и обременение объекта недвижимости:	Акционерный коммерческий банк "Металлургический инвестиционный банк" (Публичное акционерное общество), ИНН 7709138570	
основание государственной регистрации:		Договор залога недвижимого имущества от 08.10.2015 №3549/3-1	
3.1.4.	вид:	Запрещение сделок с имуществом, Запрет на совершение регистрационных действий	
	дата государственной регистрации:	26.06.2018	
	номер государственной регистрации:	50:15:0030801:18-50/015/2018-2	
	срок, на который установлено ограничение прав и обременение объекта недвижимости:		
	лицо, в пользу которого установлено ограничение прав и обременение объекта недвижимости:		
основание государственной регистрации:		Постановление о запрете на совершение действий по регистрации от 19.06.2018 №11588/18/50035-ИП, выдавший орган: судебный пристав-исполнитель Захаров Д.В.	
3.1.5.	вид:	Запрещение сделок с имуществом, Запрет на совершение регистрационных действий, действий по исключению из госреестра, а также регистрации ограничений и обременений	
	дата государственной регистрации:	20.09.2018	
	номер государственной регистрации:	50:15:0030801:18-50/015/2018-3	
	срок, на который установлено ограничение прав и обременение объекта недвижимости:		
	лицо, в пользу которого установлено ограничение прав и обременение объекта недвижимости:		
основание государственной регистрации:		Постановление о запрете регистрационных действий в отношении объектов недвижимого имущества от 18.09.2018 №36058/18/50001-ИП, выдавший орган: судебный пристав-исполнитель Магарламова О.Н.	
4.	Договоры участия в долевом строительстве:	не зарегистрировано	
5.	Заявленные в судебном порядке права требования	данные отсутствуют	
6.	Сведения о возражении в отношении зарегистрированного права	данные отсутствуют	
7.	Сведения о наличии решения об изъятии объекта недвижимости для государственных и муниципальных нужд	данные отсутствуют	
8.	Сведения о невозможности государственной регистрации без личного участия правообладателя или его законного представителя:		
9.	Правопритязания и сведения о наличии поступивших, но не рассмотренных заявлений о проведении государственной регистрации права (перехода, прекращения права), ограничения права или обременения объекта недвижимости, сделки в отношении объекта недвижимости	Удалена запись о наличии правопритязаний в отношении данного объекта недвижимости.	
10.	Сведения об осуществлении государственной регистрации сделки, права, ограничения права без необходимого в силу закона согласия третьего лица, органа	данные отсутствуют	
11.	Сведения о невозможности государственной регистрации перехода, прекращения, ограничения права на земельный участок из земель сельскохозяйственного назначения:		
Государственный регистратор		ФГИС ЕГРН	
полное наименование должности		подпись	
		инициалы, фамилия	

М.П.

Выписка из Единого государственного реестра недвижимости об объекте недвижимости
 Описание местоположения земельного участка

Раздел 3

Земельный участок			
<small>тип объекта недвижимости</small>			
Лист №	Раздела 3	Всего листов раздела 3:	Всего разделов
19.04.2019	№ 99/2019/258103908		
Кадастровый номер:		50:15:0030801:18	

План (чертеж, схема) земельного участка		
		
Масштаб 1: данные отсутствуют	Условные обозначения:	

Государственный регистратор		ФГИС ЕИРН
полное наименование должности	подпись	инициалы, фамилия

М.П.

Раздел 3.2

Выписка из Единого государственного реестра недвижимости об объекте недвижимости
Описание местоположения земельного участка

Земельный участок			
<small>(объект недвижимости)</small>			
Лист №: _____	Раздела <u>3.2</u>	Всего листов раздела <u>3.2</u> : _____	Всего разделов: _____
19.04.2019 № 99/2019/258103908		Всего листов выписки: _____	
Кадастровый номер:		50:15:0030801:18	

Сведения о характерных точках границы земельного участка				
Система координат: МСК-50, зона 2				
Зона №: _____				
Номер точки	Координаты		Описание закрепления на местности	Средняя квадратическая погрешность определения координат характерных точек границ земельного участка, м
	X	Y		
1	2	3	4	5
1	468194.45	2214942.48	данные отсутствуют	данные отсутствуют
2	468169.71	2214940.08	данные отсутствуют	данные отсутствуют
3	468168.97	2214951.11	данные отсутствуют	данные отсутствуют
4	468161.01	2214950.35	данные отсутствуют	данные отсутствуют
5	468159.27	2214988.39	данные отсутствуют	данные отсутствуют
6	468187.56	2214988.81	данные отсутствуют	данные отсутствуют
7	468192.35	2214989.02	данные отсутствуют	данные отсутствуют
8	468194.35	2214951.81	данные отсутствуют	данные отсутствуют

Государственный регистратор		ФГИС ЕГРН
полное наименование должности	подпись	инициалы, фамилия

М.П.

Выписка из Единого государственного реестра недвижимости об объекте недвижимости
Сведения о частях земельного участка

Раздел 4

Земельный участок			
<small>лист выписки недвижимости</small>			
Лист №	Раздела 4	Всего листов раздела 4:	Всего разделов:
19.04.2019	№ 99/2019/258103908		Всего листов выписки:
Кадастровый номер:		50:15:0030801:18	

План (чертеж, схема) части земельного участка	Учетный номер части: 50:15:0030801:18/3
	
Масштаб 1: данные отсутствуют	Условные обозначения:

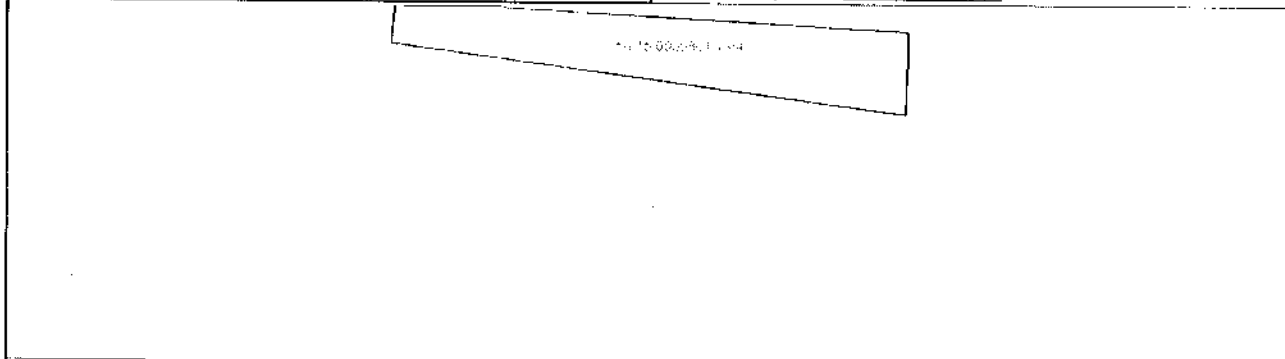
Государственный регистратор		ФИ ИС ЕГРН
полное наименование должности	подпись	инициалы, фамилия

М.П.

Выписка из Единого государственного реестра недвижимости об объекте недвижимости
Сведения о частях земельного участка

Раздел 4

Земельный участок			
<small>тип объекта недвижимости</small>			
Лист №	Раздела <u>4</u>	Всего листов раздела <u>4</u> : _____	Всего разделов _____
19.04.2019 № 99/2019/258103908		Всего листов выписки _____	
Кадастровый номер:		50:15:0030801:18	

План (чертеж, схема) части земельного участка	Учетный номер части: 50:15:0030801:18/4
	
Масштаб 1: данные отсутствуют	Условные обозначения:

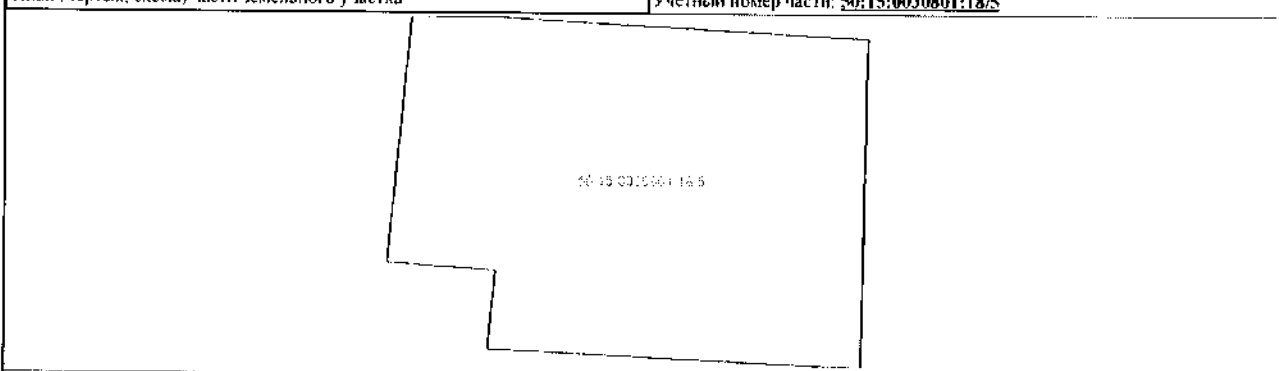
Государственный регистратор		ФГИС ЕГРН
полное наименование должности	подпись	инициалы, фамилия

М.П.

Выписка из Единого государственного реестра недвижимости об объекте недвижимости
Сведения о частях земельного участка

Раздел 4

Земельный участок			
<small>СНИЛС ОБЪЕКТА НЕДВИЖИМОСТИ</small>			
Лист №	Раздела 4	Всего листов раздела 4:	Всего разделов:
19.04.2019	№ 99/2019/258103908		
Кадастровый номер		50:15:0030801:18	

План (чертеж, схема) части земельного участка	Учетный номер части: 50:15:0030801:18/5
	
Масштаб 1 данные отсутствуют	Условные обозначения:

Государственный регистратор		ФГИС ЕГРН
полное наименование должности	подпись	инициалы, фамилия

М.П.

Выписка из Единого государственного реестра недвижимости об объекте недвижимости
Сведения о частях земельного участка

Раздел 4.1

Земельный участок			
<small>тип объекта недвижимости</small>			
Лист №	Раздела 4.1	Всего листов раздела 4.1 :	Всего разделов: _____
19.04.2019 № 99/2019/258103908		Всего листов выписки: _____	
Кадастровый номер		50:15:0030801:18	

Учетный номер части	Площадь (м ²)	Содержание ограничения в использовании или ограничения права на объект недвижимости или обременения объекта недвижимости
1	2	3
3	64	Ограничения прав на земельный участок, предусмотренные статьями 56, 56.1 Земельного кодекса Российской Федерации, Временные. Дата истечения срока действия временного характера - 13.12.2016
4	260	Запрещение, Временные. Дата истечения срока действия временного характера - 13.12.2016
5	1506	Запрещение, Временные. Дата истечения срока действия временного характера - 13.12.2016

Государственный регистратор		ФГИС ЕГРН
полное наименование должности	подпись	инициалы, фамилия

М.П.

Выписка из Единого государственного реестра недвижимости об объекте недвижимости
Сведения о частях земельного участка

Раздел 4.2

Земельный участок				
(объект недвижимости)				
Лист №	Раздела 4.2	Всего листов раздела 4.2 :	Всего разделов :	Всего листов выписки :
19.04.2019 № 99/2019/258103908				
Кадастровый номер:		50:15:0030801:18		
Сведения о характерных точках границы части (частей) земельного участка				
Учетный номер части: 3				
Система координат: МСК-50, зона 2				
Зона №				
Номер точки	Координаты, м		Описание закрепления на местности	Средняя квадратическая погрешность определения координат характерных точек границы части земельного участка, м
	X	Y		
1	2	3	4	5
1	468194.45	2214942.48	626003000000	0.1
1	468194.45	2214942.48	626003000000	0.1
2	468169.71	2214940.08	626003000000	0.1
3	468168.97	2214951.11	626003000000	0.1
3	468168.97	2214951.11	626003000000	0.1
4	468161.01	2214950.35	626003000000	0.1
4	468161.01	2214950.35	626003000000	0.1
5	468159.27	2214988.39	626003000000	0.1
7	468192.35	2214989.02	626003000000	0.1
7	468192.35	2214989.02	626003000000	0.1
7	468192.35	2214989.02	626003000000	0.1
8	468194.35	2214951.81	626003000000	0.1
8	468194.35	2214951.81	626003000000	0.1
8	468194.35	2214951.81	626003000000	0.1
9	468194.42	2214945.74	626003000000	0.1
10	468191.75	2214989	626003000000	0.1
Государственный регистратор			Ф.И.С. ЕГРН	
полное наименование должности			подпись	
			инициалы, фамилия	

М.П.

Выписка из Единого государственного реестра недвижимости об объекте недвижимости
Сведения о частях земельного участка

Раздел 4.2

Земельный участок			
(вид объекта недвижимости)			
Лист №	Раздела 4.2	Всего листов раздела 4.2 :	Всего разделов
19.04.2019 №	99/2019/258103908		Всего листов выписки:
Кадастровый номер		50:15:0030801:18	

Номер точки	Координаты, м		Описание закрепления на местности	Средняя квадратическая погрешность определения координат характерных точек границы части земельного участка, м
	X	Y		
1	2	3	4	5
11	468193.07	2214957.74	626003000000	0.1
12	468181.6	2214954.97	626003000000	0.1
13	468174.33	2214952.15	626003000000	0.1
14	468160.96	2214951.35	626003000000	0.1
15	468168.99	2214950.83	626003000000	0.1
16	468174.55	2214951.16	626003000000	0.1
17	468181.87	2214954	626003000000	0.1
18	468193.1	2214956.72	626003000000	0.1
19	468187.56	2214988.84	626003000000	0.1
19	468187.56	2214988.84	626003000000	0.1
20	468184.95	2214988.8	626003000000	0.1
21	468191.07	2214942.15	626003000000	0.1
22	468173.96	2214988.63	626003000000	0.1
23	468167.97	2214988.52	626003000000	0.1

Государственный регистратор		ФГИС ЕГРН
полное наименование должности	подпись	инициалы, фамилия

МП

Выписка из Единого государственного реестра недвижимости об объекте недвижимости
Сведения о частях земельного участка

Раздел 4.2

Земельный участок				
<small>Объект недвижимости</small>				
Лист №	Раздела 4.2	Всего листов раздела 4.2 :	Всего разделов:	Всего листов выписки
19.04.2019 № 99/2019/258103908				
Кадастровый номер:		50:15:0030801:18		
Сведения о характерных точках границы части (частей) земельного участка				
Учетный номер части: 4				
Система координат: МСК-50, зона 2				
Зона №:				
Номер точки	Координаты, м		Описание закрепления на местности	Средняя квадратическая погрешность определения координат характерных точек границы части земельного участка, м
	X	Y		
1	2	3	4	5
1	468194.45	2214942.48	626003000000	0.1
1	468194.45	2214942.48	626003000000	0.1
2	468169.71	2214940.08	626003000000	0.1
3	468168.97	2214951.11	626003000000	0.1
3	468168.97	2214951.11	626003000000	0.1
4	468161.01	2214950.35	626003000000	0.1
4	468161.01	2214950.35	626003000000	0.1
5	468159.27	2214988.39	626003000000	0.1
7	468192.35	2214989.02	626003000000	0.1
7	468192.35	2214989.02	626003000000	0.1
7	468192.35	2214989.02	626003000000	0.1
8	468194.35	2214951.81	626003000000	0.1
8	468194.35	2214951.81	626003000000	0.1
8	468194.35	2214951.81	626003000000	0.1
9	468194.42	2214945.74	626003000000	0.1
10	468191.75	2214989	626003000000	0.1
Государственный регистратор				ФГИС ЕГРН
полное наименование должности		полное имя		инициалы, фамилия

М.П.

Раздел 4.2

Выписка из Единого государственного реестра недвижимости об объекте недвижимости
Сведения о частях земельного участка

Земельный участок			
Объект недвижимости			
Лист №	Раздела <u>4.2</u>	Всего листов раздела <u>4.2</u> :	Всего разделов: _____
19.04.2019 № 99/2019/258103908		Всего листов выписки: _____	
Кадастровый номер:		50:15:0030801:18	

Номер точки	Координаты, м		Описание закрепления на местности	Средняя квадратическая погрешность определения координат характерных точек границы части земельного участка, м
	X	Y		
1	2	3	4	5
11	468193.07	2214957.74	626003000000	0.1
12	468181.6	2214954.97	626003000000	0.1
13	468174.33	2214952.15	626003000000	0.1
14	468160.96	2214951.35	626003000000	0.1
15	468168.99	2214950.83	626003000000	0.1
16	468174.55	2214951.16	626003000000	0.1
17	468181.87	2214954	626003000000	0.1
18	468193.1	2214956.72	626003000000	0.1
19	468187.56	2214988.84	626003000000	0.1
19	468187.56	2214988.84	626003000000	0.1
20	468184.95	2214988.8	626003000000	0.1
21	468191.07	2214942.15	626003000000	0.1
22	468173.96	2214988.63	626003000000	0.1
23	468167.97	2214988.52	626003000000	0.1

Государственный регистратор		ФГИС ЕГРН
полное наименование должности	подпись	инициалы, фамилия

М.П.

Раздел 4.2

Выписка из Единого государственного реестра недвижимости об объекте недвижимости
Сведения о частях земельного участка

Земельный участок				
<small>(лист выписки подлинника)</small>				
Лист № _____		Раздела 4.2		Всего листов раздела 4.2 : _____
19.04.2019 № 99/2019/258103908		Всего разделов: _____		Всего листов выписки: _____
Кадастровый номер:			50:15:0030801:18	
Сведения о характерных точках границы части (частей) земельного участка				
Учетный номер части: 5				
Система координат: МСК-50, зона 2				
Зона №:				
Номер точки	Координаты, м		Описание закрепления на местности	Средняя квадратическая погрешность определения координат характерных точек границы части земельного участка, м
	X	Y		
1	2	3	4	5
1	468194.45	2214942.48	626003000000	0.1
1	468194.45	2214942.48	626003000000	0.1
2	468169.71	2214940.08	626003000000	0.1
3	468168.97	2214951.11	626003000000	0.1
3	468168.97	2214951.11	626003000000	0.1
4	468161.01	2214950.35	626003000000	0.1
4	468161.01	2214950.35	626003000000	0.1
5	468159.27	2214988.39	626003000000	0.1
7	468192.35	2214989.02	626003000000	0.1
7	468192.35	2214989.02	626003000000	0.1
7	468192.35	2214989.02	626003000000	0.1
8	468194.35	2214951.81	626003000000	0.1
8	468194.35	2214951.81	626003000000	0.1
8	468194.35	2214951.81	626003000000	0.1
9	468194.42	2214945.74	626003000000	0.1
10	468191.75	2214989	626003000000	0.1
Государственный регистратор			ФГИС ЕГРН	
полное наименование должности			подпись	
			инициалы, фамилия	

М.П.

Выписка из Единого государственного реестра недвижимости об объекте недвижимости
Сведения о частях земельного участка

Раздел 4.2

Земельный участок			
<small>объект недвижимости</small>			
Лист №	Раздела 4.2	Всего листов раздела 4.2:	Всего разделов:
19.04.2019	№ 99/2019/258103908		
Кадастровый номер:		50:15:0030801:18	

Номер точки	Координаты, м		Описание закрепления на местности	Средняя квадратическая погрешность определения координат характерных точек границы части земельного участка, м
	X	Y		
1	2	3	4	5
11	468193.07	2214957.74	626003000000	0.1
12	468181.6	2214954.97	626003000000	0.1
13	468174.33	2214952.15	626003000000	0.1
14	468160.96	2214951.35	626003000000	0.1
15	468168.99	2214950.83	626003000000	0.1
16	468174.55	2214951.16	626003000000	0.1
17	468181.87	2214954	626003000000	0.1
18	468193.1	2214956.72	626003000000	0.1
19	468187.56	2214988.84	626003000000	0.1
19	468187.56	2214988.84	626003000000	0.1
20	468184.95	2214988.8	626003000000	0.1
21	468191.07	2214942.15	626003000000	0.1
22	468173.96	2214988.63	626003000000	0.1
23	468167.97	2214988.52	626003000000	0.1

Государственный регистратор		ФГИС ЕИРН
полное наименование должности	подпись	инициалы, фамилия

М.П.