

Филиал федерального государственного бюджетного учреждения "Федеральная кадастровая палата Росреестра" по Московской области

(наименование органа кадастрового учета)

КАДАСТРОВЫЙ ПАСПОРТ ЗЕМЕЛЬНОГО УЧАСТКА

(выписка из государственного кадастра недвижимости)

23.10.2012 № МО-12/ЗВ-785771

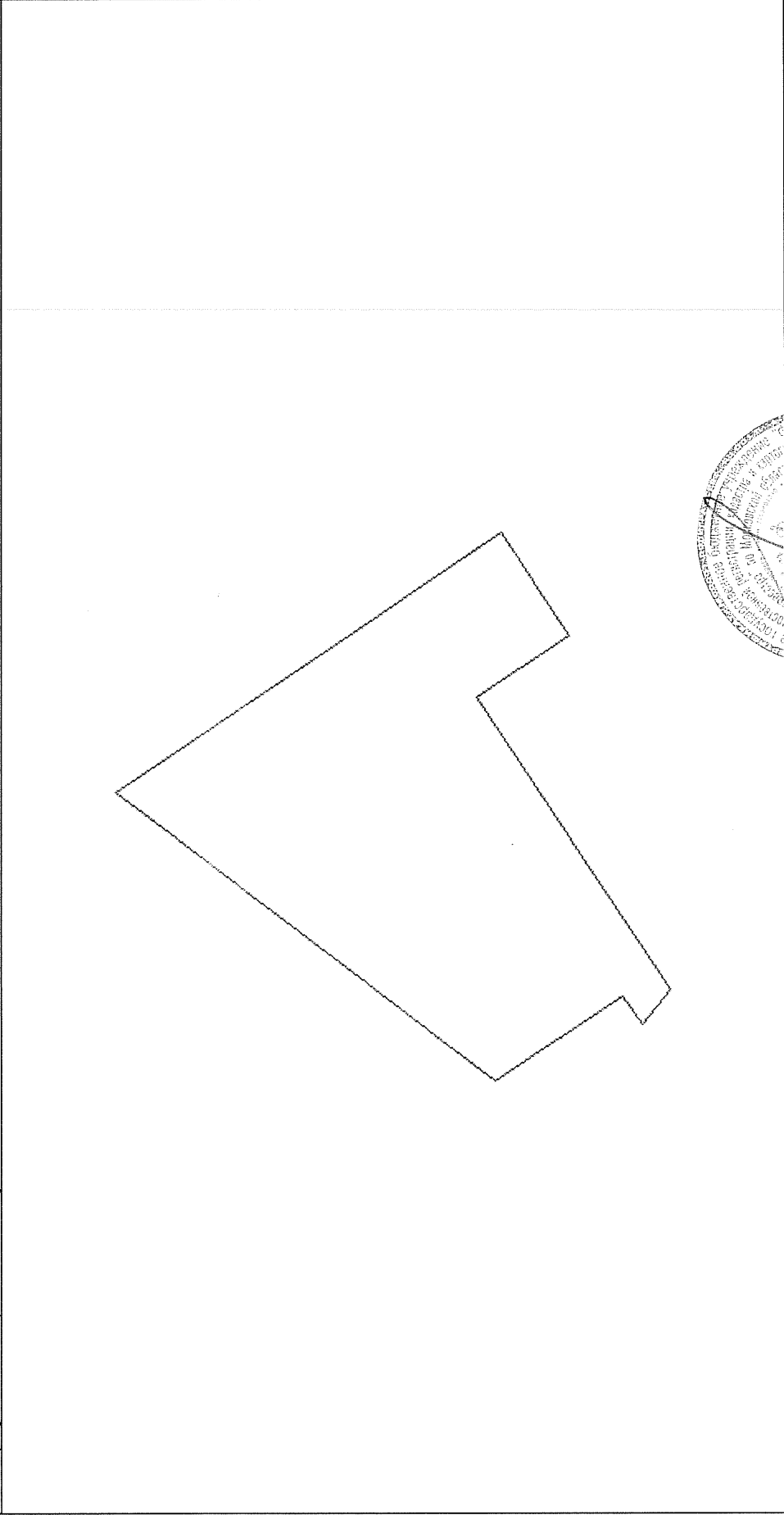
В.1


1	Кадастровый номер 50:20:0030116:25		2	Лист № 1	3	Всего листов: 2		
Общие сведения								
4	Предыдущие номера: 50:20:030116:0003		Дата внесения номера в государственный кадастр					
5	—		недвижимости: 11.05.2000					
7	Местоположение: установлено относительно ориентира, расположенного в границах участка.							
Почтовый адрес ориентира: обл. Московская, г. Одинцово, д.35, ул. Неделина								
8	Категория земель:							
8.1	Земли сельскохозяйственного назначения	Земли населенных пунктов	Земли промышленности, связи, радиовещания, телевидения, информатики, земли для обеспечения космической деятельности, земли обороны, безопасности и земли иного специального назначения	Земли особо охраняемых территорий и объектов	Земли лесного фонда	Земли водного фонда	Земли запаса	Категория не установлена
8.2	—	—	весь	—	—	—	—	—
9	Разрешенное использование: Для многоэтажного жилищного строительства							
10	Фактическое использование/характеристика деятельности: —							
11	Площадь: 8000 +/- 25 кв. м	12 Кадастровая стоимость (руб.): 22751440	13 Удельный показатель кадастровой стоимости (руб./м²): 2843.93	14 Система координат: МСК-50, зона 2				
Сведения о правах:								
15	Правообладатель		Вид права		Особые отметки			
Общество с ограниченной ответственностью "О-Берег"		Собственность		—				
16	Особые отметки: —							
17	—							
18		18.1	Номера образованных участков: —					
		18.2	Номер участка, преобразованного в результате выдела: —					
		18.3	Номера участков, подлежащих снятию с кадастрового учета:					

Начальник Одинцовского отдела  
(наименование должности)

М.П. (подпись)  
Е. В. Трунов  
(инициалы, фамилия)

Дроздова И.Г.

1	Кадастровый номер 50:20:0030116:25 План (чертеж, схема) земельного участка	2	Лист № 2	3	Всего листов: 2
4					
5	Масштаб 1:1500	Условные знаки:			



Начальник Одинцовского отдела  
(наименование должности)

М.П. (подпись)

Е. В. Трунов  
(инициалы, фамилия)

Филиал федерального государственного бюджетного учреждения "Федеральная кадастровая палата Росреестра" по Московской области

(наименование органа кадастрового учета)

КАДАСТРОВЫЙ ПАСПОРТ ЗЕМЕЛЬНОГО УЧАСТКА (выписка из государственного кадастра недвижимости)

23.10.2012 № МО-12/ЗВ-785771

В.1

1	Кадастровый номер 50:20:0030116:25		2	Лист № 1	3	Всего листов: 2	
Общие сведения							
4	Предыдущие номера: 50:20:030116:0003						
5	—						
6	Дата внесения номера в государственный кадастр недвижимости: 11.05.2000						
7	Местоположение: установлено относительно ориентира, расположенного в границах участка.						
8	Почтовый адрес ориентира: обл. Московская, г. Одинцово, д.35, ул. Неделина						
8.1	Земли сельскохозяйственного назначения	Земли населенных пунктов	Земли промышленности, энергетики, транспорта, связи, радиовещания, телевидения, информатики, земли для обеспечения космической деятельности, земли обороны, безопасности и земли иного специального назначения	Земли особо охраняемых территорий и объектов	Земли лесного фонда	Земли водного фонда	
8.2	Земли сельхозназнач.		Земли населенных пунктов	Земли промышленности, энергетики, транспорта, связи, радиовещания, телевидения, информатики, земли для обеспечения космической деятельности, земли обороны, безопасности и земли иного специального назначения	Земли особо охраняемых территорий и объектов	Земли лесного фонда	
9	Разрешенное использование: Для многоэтажного жилищного строительства						
10	Фактическое использование/характеристика деятельности: —						
11	Площадь: 8000+/-25 кв. м	12	Кадастровая стоимость (руб.): 22751440	13	Удельный показатель кадастровой стоимости (руб./м²): 2843.93	14	Система координат: МСК-50, зона 2
Сведения о правах:							
15	Правообладатель		Вид права		Особые отметки		
Общество с ограниченной ответственностью "О-Берег"		Собственность		—			
16	Особые отметки: —						
17	—						
18	Дополнительные сведения для регистрации прав на образованные земельные участки	18.1	Номера образованных участков: —				
		18.2	Номер участка, преобразованного в результате выдела: —				
		18.3	Номера участков, подлежащих снятию с кадастрового учета: —				

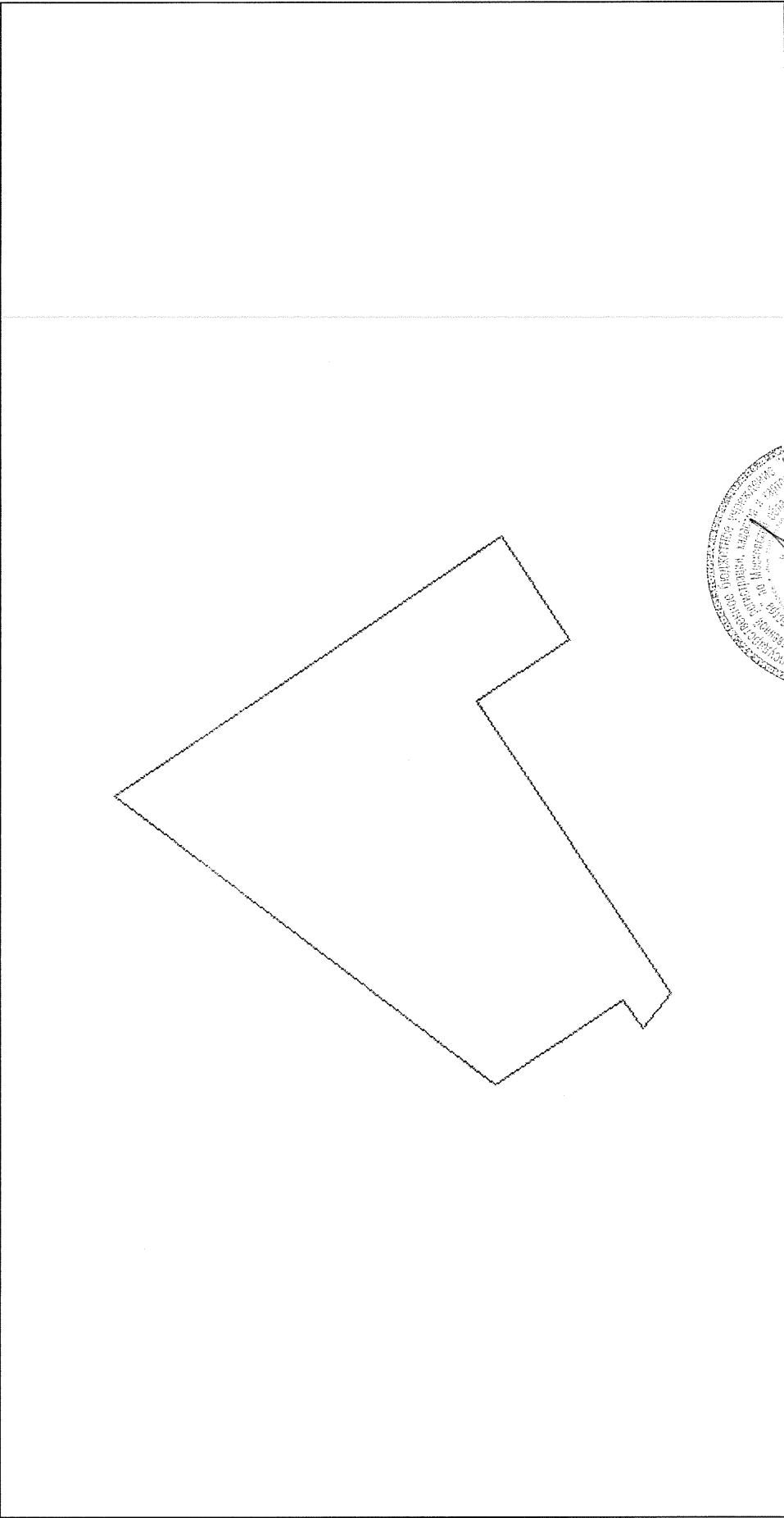
Начальник Одинцовского отдела (наименование должности)


Е. В. Трунов (инициалы, фамилия)

Заместитель начальника отдела Дронова И.Г.

М.П. (подпись)

23.10.2012 № МО-12/3В-785771

1	Кадастровый номер 50:20:0030116:25	2	Лист № 2	3	Всего листов: 2
План (чертеж, схема) земельного участка					
<div>4</div> 					
5	Масштаб 1:1500				



Начальник Одинцовского отдела  
(наименование должности)

М.П. (подпись)

Е. В. Трунов  
(инициалы, фамилия)

**Филиал федерального государственного учреждения "Федеральная кадастровая палата Росреестра" по Московской области**

(полное наименование органа кадастрового учета, осуществляющего государственный учет земельных участков на территории соответствующего кадастрового округа)


**КАДАСТРОВАЯ ВЫПИСКА О ЗЕМЕЛЬНОМ УЧАСТКЕ (выписка из государственного кадастра недвижимости)**

23.10.2012 № MO-12/3B-785772

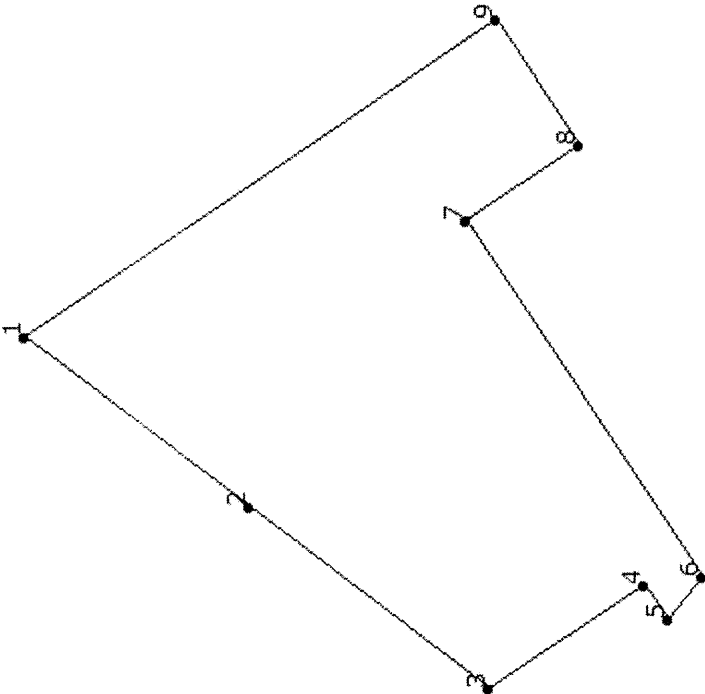
1	Кадастровый номер 50:20:0030116:25		2	Лист № 1	3	Всего листов: 4	
Общие сведения							
4	Предыдущие номера: 50:20:030116:0003		6		Дата внесения номера в государственный кадастр недвижимости: 11.05.2000		
5	—						
7	Местоположение: установлено относительно ориентира, расположенного в границах участка. Почтовый адрес ориентира: обл. Московская, г. Одинцово, д.35, ул. Неделина						
8	Категория земель:						
8.1	Земли сельскохозяйственного назначения	Земли населенных пунктов	Земли промышленности, энергетики, транспорта, связи, радиовещания, телевидения, информатики, земли для обеспечения космической деятельности, земли обороны, безопасности и земли иного специального назначения	Земли особо охраняемых территорий и объектов	Земли лесного фонда	Земли водного фонда	Земли запаса
	Категория не установлена						
8.2	—		—	—	—	—	—
9	Разрешенное использование: Для многоквартирного жилищного строительства						
10	Фактическое использование/характеристика деятельности: —						
11	Площадь: 8000+/-25 кв. м	12 Кадастровая стоимость (руб.): 22751440	13 Удельный показатель кадастровой стоимости (руб./м²): 2843.93	14	Система координат: МСК-50, зона 2		
Сведения о правах:							
15	Правообладатель	Вид права			Особые отметки		
	Общество с ограниченной ответственностью "О-Берег"	Собственность					
16	Особые отметки: —						
17	Характер сведений ГКН (статус записи о земельном участке): —						
18	Дополнительные сведения	18.1	—				
		18.2	Дмитриев Александр Владимирович, ООО "Земля"				
		18.3	13.09.2012				


Начальник Одинцовского отдела  
(наименование должности)

М.П. (подпись) \_\_\_\_\_



КАДАСТРОВАЯ ВЫПИСКА О ЗЕМЕЛЬНОМ УЧАСТКЕ (выписка из государственного кадастра недвижимости)  
23.10.2012 № МО-12/ЗВ-785772

1	Кадастровый номер 50:20:0030116:25	2	Лист № 2	3	Всего листов: 4
План (чертеж, схема) земельного участка					
<div style="text-align: center;">  </div>					
4					
5	Масштаб 1:1500				



Условные знаки: —

М.П. (подпись)

Начальник Одинцовского отдела  
(наименование должности)

Е. В. Трунов  
(инициалы, фамилия)


КАДАСТРОВАЯ ВЫПИСКА О ЗЕМЕЛЬНОМ УЧАСТКЕ (выписка из государственного кадастра недвижимости)  
23.10.2012 № МО-12/ЗВ-785772

КВ.5

1	Кадастровый номер 50:20:0030116:25				2	Лист № 3	3	Всего листов: 4
Описание местоположения границ земельного участка								
№ п/п		№ точки	№ точки	Дирекционный угол	Горизонтальное проложение (м)	Описание закрепления на местности	Номера смежных участков	Особые отметки
1		2	3	4	5	6	7	8
1		1	9	146° 20'	111.84	—	—	—
2		2	1	37° 0'	55.26	—	—	—
3		3	2	37° 1'	59.31	—	—	—
4		4	3	326° 20'	36.91	—	—	—
5		5	4	56° 20'	8.21	—	—	—
6		6	5	309° 5'	10.49	—	—	—
7		7	6	236° 33'	83.68	—	—	—
8		8	7	326° 20'	26.68	—	—	—
9		9	8	236° 20'	29.53	—	—	—

Начальник Одицовского отдела  
(наименование должности)

Е. В. Трунов  
(инициалы, фамилия)



КАДАСТРОВАЯ ВЫПИСКА О ЗЕМЕЛЬНОМ УЧАСТКЕ (выписка из государственного кадастра недвижимости)  
23.10.2012 № МО-12/3В-785772


КВ.6

1	Кадастровый номер 50:20:0030116:25				2	Лист № 4	3	Всего листов: 4
Описание поворотных точек границ земельного участка								
№ точки	Координаты			Описание закрепления на местности	Особые отметки (точность определения)			
	X	Y						
1	2	3	4	5				
1	460542	2173640.74	—	—				
2	460497.87	2173607.48	—	—	0.08			
3	460450.51	2173571.78	—	—	—			
4	460419.79	2173592.24	—	—	0.08			
5	460415.24	2173585.41	—	—	0.08			
6	460408.63	2173593.55	—	—	—			
7	460454.76	2173663.37	—	—	0.08			
8	460432.55	2173678.16	—	—	0.08			
9	460448.92	2173702.74	—	—	—			

Начальник Одинцовского отдела  
(наименование должности)

М.П. (подпись)

Е. В. Трунов  
(инициалы, фамилия)





**Филиал федерального государственного бюджетного учреждения "Федеральная кадастровая палата Росреестра" по Московской области**

(полное наименование органа кадастрового учета, осуществляющего государственный кадастровый учет земельных участков на территории соответствующего кадастрового округа)

**КАДАСТРОВАЯ ВЫПИСКА О ЗЕМЕЛЬНОМ УЧАСТКЕ (выписка из государственного кадастра недвижимости)**


23.10.2012 № МО-12/3В-785772

**КВ.1**

1	Кадастровый номер 50:20:0030116:25		2	Лист № 1	3	Всего листов: 4	
<b>Общие сведения</b>							
4	Предыдущие номера: 50:20:030116:0003						
5	Дата внесения номера в государственный кадастр недвижимости: 11.05.2000						
7	Местоположение: установлено относительно ориентира, расположенного в границах участка. Почтовый адрес ориентира: обл. Московская, г. Одинцово, д.35, ул. Неделина						
8	Категория земель:						
8.1	Земли сельскохозяйственного назначения	Земли населенных пунктов	Земли промышленности, энергетики, транспорта, связи, радиовещания, телевидения, информатики, земли для обеспечения космической деятельности, земли обороны, безопасности и земли иного специального назначения	Земли особо охраняемых территорий и объектов	Земли лесного фонда	Земли водного фонда	Земли запаса
8.2	Земли		Категория не установлена				
9	Разрешенное использование: Для многоэтажного жилищного строительства						
10	Фактическое использование/характеристика деятельности: —						
11	Площадь: 8000+/-25 кв. м	12	Кадастровая стоимость (руб.): 22751440	13	Удельный показатель кадастровой стоимости (руб./м²): 2843.93	14	Система координат: МСК-50, зона 2
<b>Сведения о правах:</b>							
15	Правообладатель		Вид права		Особые отметки		
Общество с ограниченной ответственностью "О-Берег"		Собственность		—			
16	Особые отметки: —						
17	Характер сведений ГКН (статус записи о земельном участке): —						
18	Дополнительные сведения		18.1	—			
			18.2	Дмитриев Александр Владимирович, ООО "Земля"			
			18.3	13.09.2012			

Начальник Одинцовского отдела  
(наименование должности)

Е. В. Трунов  
(инициала, фамилия)




Заместитель начальника отдела  
Дронова И.Г.

КАДАСТРОВАЯ ВЫПИСКА О ЗЕМЕЛЬНОМ УЧАСТКЕ (выписка из государственного кадастра недвижимости)  
23.10.2012 № МО-12/ЗВ-785772

КВ.2

1	Кадастровый номер 50:20:0030116:25	2	Лист № 2	3	Всего листов: 4
План (чертеж, схема) земельного участка					
<div style="text-align: center;"> </div>					
4					
5	Масштаб 1:1500				



Условные знаки:

Начальник Одинцовского отдела  
(наименование должности)

М.П. (подпись)  
Е. В. Трунов  
(инициалы, фамилия)

КАДАСТРОВАЯ ВЫПИСКА О ЗЕМЕЛЬНОМ УЧАСТКЕ (выписка из государственного кадастра недвижимости)  
23.10.2012 № МО-12/ЗВ-785772


КВ.5

1	Кадастровый номер 50:20:0030116:25				2	Лист № 3	3	Всего листов: 4
Описание местоположения границ земельного участка								
№ п/п		№ точки	№ точки	Дирекционный угол	Горизонтальное проложение (м)	Описание закрепления на местности	Номера смежных участков	Особые отметки
1		2	3	4	5	6	7	8
1		1	9	146° 20'	111.84	—	—	—
2		2	1	37° 0'	55.26	—	—	—
3		3	2	37° 1'	59.31	—	—	—
4		4	3	326° 20'	36.91	—	—	—
5		5	4	56° 20'	8.21	—	—	—
6		6	5	309° 5'	10.49	—	—	—
7		7	6	236° 33'	83.68	—	—	—
8		8	7	326° 20'	26.68	—	—	—
9		9	8	236° 20'	29.53	—	—	—

Начальник Одинцовского отдела  
(наименование должности)

М.П. (подпись)

Е. В. Трунов  
(инициалы, фамилия)




КАДАСТРОВАЯ ВЫПИСКА О ЗЕМЕЛЬНОМ УЧАСТКЕ (выписка из государственного кадастра недвижимости)  
23.10.2012 № МО-12/ЗВ-785772

КВ.6

1	Кадастровый номер 50:20:0030116:25					2	Лист № 4	3	Всего листов: 4
Описание поворотных точек границ земельного участка									
№ точки	Координаты		Описание закрепления на местности	Особые отметки (точность определения)					
	X	Y							
1	2	3	4	5					
1	460542	2173640.74	—	—					
2	460497.87	2173607.48	—	0.08					
3	460450.51	2173571.78	—	—					
4	460419.79	2173592.24	—	0.08					
5	460415.24	2173585.41	—	0.08					
6	460408.63	2173593.55	—	—					
7	460454.76	2173663.37	—	0.08					
8	460432.55	2173678.16	—	0.08					
9	460448.92	2173702.74	—	—					

Начальник Одинцовского отдела  
(наименование должности)

М.П. (подпись)



Е. В. Трунов  
(инициалы, фамилия)