

Филиал федерального государственного бюджетного учреждения "Федеральная кадастровая палата Федеральной службы государственной регистрации, кадастра и картографии" по Москве

(полное наименование органа кадастрового учета)


КВ.1

КАДАСТРОВАЯ ВЫПИСКА О ЗЕМЕЛЬНОМ УЧАСТКЕ


"09" марта 2016 г. № 77/501/16-255378

1	Кадастровый номер:	77:09:0002016:14	2	Лист № 1	3	Всего листов: 5
4	Номер кадастрового квартала:	77:09:0002016				
5	Предыдущие номера:	—	6	Дата внесения номера в государственный кадастр недвижимости: 01.01.2007		
7	—					
8	Кадастровые номера объектов капитального строительства: 77:09:0002016:1104, 77:09:0002016:1013, 77:09:0002016:1009, 77:09:0002016:1008, 77:09:0002016:1012, 77:09:0002016:1015, 77:09:0002016:1014, 77:09:0002016:1011, 77:09:0002016:1059, 77:09:0000000:1846					
9	Адрес (описание местоположения): Местоположение установлено относительно ориентира, расположенного в границах участка. Почтовый адрес ориентира: г Москва, ул Ижорская, вл 8					
10	Категория земель: Земли населенных пунктов					
11	Разрешенное использование: эксплуатации базы и склада					
12	Площадь: 30969 +/- 62 кв. м					
13	Кадастровая стоимость: 270320658.75 руб.					
14	Система координат: СК кадастрового округа					
15	Сведения о правах: не зарегистрировано					
16	Особые отметки: Кадастровый номер 77:09:0002016:14 равнозначен кадастровому номеру 77:09:02016:014. Из земельного участка образованы земельные участки, сведения о которых носят временный характер, с кадастровыми номерами: 77:09:0002016:3603					
17	Характер сведений государственного кадастра недвижимости (статус записи о земельном участке): Сведения об объекте имеют статус ранее учтенные					
18	Дополнительные сведения:					
	18.1	Сведения о природных объектах, расположенных в пределах земельного участка: —				
	18.2	Кадастровые номера участков, образованных из земельного участка: 77:09:0002016:3603				
19	Сведения о кадастровых инженерах: Шустов Андрей Олегович, 77-13-252, ООО "ЦКН", адрес местонахождения: г.Москва, Наставнический пр., д.6, оф.75, 15.01.2015 г.					

Начальник отдела (полное наименование должности)	 (подпись)	ИНЖЕНЕР ЗАНДОВ М.Ч.	Н. Н. Пянзина (инициалы, фамилия)
---	--	------------------------	--------------------------------------



МЕЖРАЙОННЫЙ ОСП по ОИП
УФССП по г.МОСКВЕ
12 МАЙ 2016
ПОДПИСЬ 264 РЗ/16/177011

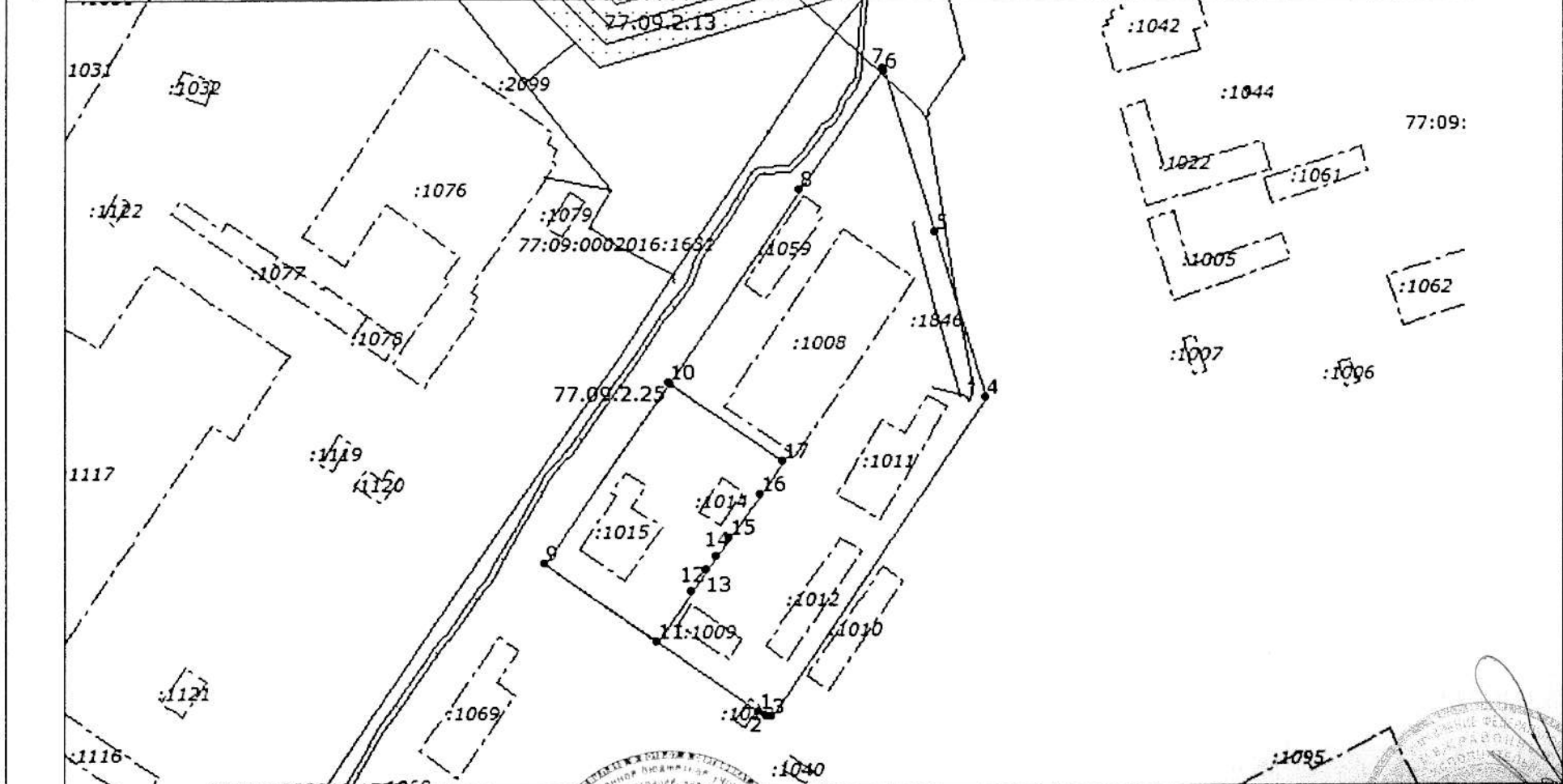


КАДАСТРОВАЯ ВЫПИСКА О ЗЕМЕЛЬНОМ УЧАСТКЕ


"09" марта 2016 г. № 77/501/16-255378


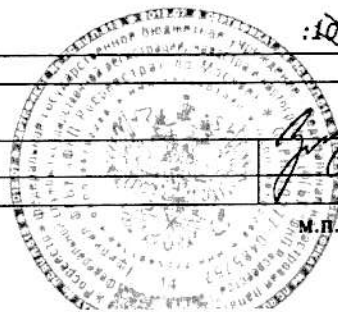
1	Кадастровый номер: 77:09:0002016:14	2	Лист № 2	3	Всего листов: 5
---	-------------------------------------	---	----------	---	-----------------

4 План (чертеж, схема) земельного участка



5 Масштаб 1:3000

Начальник отдела (полное наименование должности)	 (подпись)	ИНЖЕНЕР Зайдов М. Ч.	Н. Н. Попова (инициалы, фамилия)
---	--	-------------------------	-------------------------------------




КАДАСТРОВАЯ ВЫПИСКА О ЗЕМЕЛЬНОМ УЧАСТКЕ

"09" марта 2016 г. № 77/501/16-255378

1	Кадастровый номер:	77:09:0002016:14	2	Лист № 3	3	Всего листов: 5
4	Сведения о частях земельного участка и обременениях					
	Номер п/п	Учетный номер части	Площадь (м ²)	Характеристика части		
	1	2	3	4		
	1	—	весь	Ипотека Открытое акционерное общество "Российский Сельскохозяйственный банк"		
	2	—	весь	Аренда (в том числе субаренда) Открытое акционерное общество "Строительная-промышленная компания Мосэнергострой"		


Начальник отдела (полное наименование должности)		ИНЖЕНЕР ЗАЙЦЕВ М Ц	Н. Н. Пянзина (инициалы, фамилия)
---	---	-----------------------	--------------------------------------

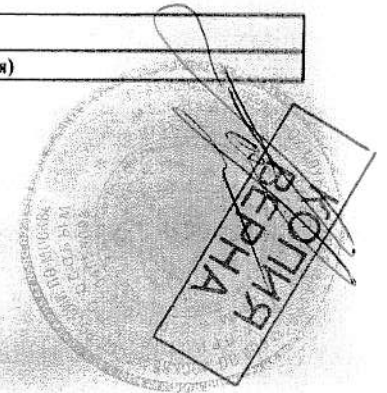



КАДАСТРОВАЯ ВЫПИСКА О ЗЕМЕЛЬНОМ УЧАСТКЕ

"09" марта 2016 г. № 77/501/16-255378

1		Кадастровый номер: 77:09:0002016:14				2	Лист № 4	3	Всего листов: 5
4 Описание местоположения границ земельного участка									
Номер п/п	Номер точки	Номер точки	Дирекционный угол	Горизонтальное проложение (м)	Описание закрепления на местности	Кадастровые номера смежных участков		Особые отметки	
1	2	3	4	5	6	7		8	
1	1	2	117° 37'	3.67	-	77:09:0002016:75		Адрес отсутствует	
2	2	3	103° 21'	3.68	-	77:09:0002016:75		Адрес отсутствует	
3	3	4	34° 8'	183.05	-	77:09:0002016:75		Адрес отсутствует	
4	4	5	342° 39'	83.10	-	77:09:0002016:75		Адрес отсутствует	
5	5	6	342° 39'	80.36	-	—		—	
6	6	7	317° 22'	2.23	-	—		—	
7	7	8	214° 25'	69.25	-	—		—	
8	8	9	214° 35'	216.86	-	—		—	
9	9	1	124° 35'	125.01	-	77:09:0002016:3603		Адрес отсутствует	
10	9	11	124° 35'	65.68	-	—		—	
11	10	9	214° 35'	104.67	-	—		—	
12	11	12	34° 52'	28.67	-	—		—	
13	12	13	34° 26'	12.38	-	—		—	
14	13	14	36° 29'	8.12	-	—		—	
15	14	15	36° 44'	10.57	-	—		—	
16	15	16	36° 9'	25.51	-	—		—	
17	16	17	34° 24'	19.65	-	—		—	
18	17	18	304° 24'	66	-	—		—	
19	18	10	304° 60'	1.10	-	—		—	


Начальник отдела (полное наименование должности)		ИНЖЕНЕР Зайцев М.Ч.	Н. Н. Пянзина (инициалы, фамилия)
---	---	------------------------	--------------------------------------




КАДАСТРОВАЯ ВЫПИСКА О ЗЕМЕЛЬНОМ УЧАСТКЕ

"09" марта 2016 г. № 77/501/16-255378

1	Кадастровый номер:	77:09:0002016:14		2	Лист № 5	3	Всего листов: 5
4	Описание поворотных точек границы земельного участка						
	Номер точки	Координаты		Описание закрепления на местности	Особые отметки (точность определения)		
		X	Y				
	1	2	3	4	5		
	1	24068.04	470.44	Закрепление отсутствует	0.10		
	2	24066.34	473.69	Закрепление отсутствует	0.10		
	3	24065.49	477.27	Закрепление отсутствует	0.10		
	4	24217	580	Закрепление отсутствует	0.10		
	5	24296.32	555.21	Закрепление отсутствует	0.10		
	6	24373.03	531.25	Закрепление отсутствует	0.10		
	7	24374.67	529.74	Закрепление отсутствует	0.10		
	8	24317.54	490.60	Закрепление отсутствует	0.10		
	9	24138.99	367.52	Закрепление отсутствует	0.10		
	10	24225.17	426.93	закрепление отсутствует	0.10		
	11	24101.71	421.59	закрепление отсутствует	0.10		
	12	24125.23	437.98	закрепление отсутствует	0.10		
	13	24135.44	444.98	закрепление отсутствует	0.10		
	14	24141.97	449.81	закрепление отсутствует	0.10		
	15	24150.44	456.13	закрепление отсутствует	0.10		
	16	24171.04	471.18	закрепление отсутствует	0.10		
	17	24187.25	482.28	закрепление отсутствует	0.10		
	18	24224.54	427.83	закрепление отсутствует	0.10		

Начальник отдела (полное наименование должности)		ИНЖЕНЕР Зайцов М.Ч.	Н. Н. Плязина (инициалы, фамилия)
---	--	------------------------	--------------------------------------

М.П.



КАДАСТРОВЫЙ ПАСПОРТ ЗЕМЕЛЬНОГО УЧАСТКА

"09" марта 2016 г. № 77/501/16-255354

1	Кадастровый номер:	77:09:0002016:14	2	Лист № 1	3	Всего листов: 3
4	Номер кадастрового квартала:	77:09:0002016				
5	Предыдущие номера:	—	6	Дата внесения номера в государственный кадастр недвижимости: 01.01.2007		
7	—					
8	Кадастровые номера объектов капитального строительства: 77:09:0002016:1104, 77:09:0002016:1013, 77:09:0002016:1009, 77:09:0002016:1008, 77:09:0002016:1012, 77:09:0002016:1015, 77:09:0002016:1014, 77:09:0002016:1011, 77:09:0002016:1059, 77:09:0000000:1846					
9	Адрес (описание местоположения): Местоположение установлено относительно ориентира, расположенного в границах участка. Почтовый адрес ориентира: г Москва, ул Ижорская, вл 8					
10	Категория земель: Земли населенных пунктов					
11	Разрешенное использование: эксплуатации базы и склада					
12	Площадь: 30969 +/- 62 кв. м					
13	Кадастровая стоимость: 270320658.75 руб.					
14	Сведения о правах: не зарегистрировано					
15	Особые отметки: Кадастровый номер 77:09:0002016:14 равнозначен кадастровому номеру 77:09:02016:014.					
16	Сведения о природных объектах: —					
17	Дополнительные сведения:					
17.1	Кадастровые номера участков, образованных с земельным участком: —					
17.2	Кадастровый номер преобразованного участка: —					
17.3	Кадастровые номера участков, подлежащих снятию или снятых с кадастрового учета: —					
17.4	Кадастровые номера участков, образованных из земельного участка: 77:09:0002016:3603					
18	Характер сведений государственного кадастра недвижимости (статус записи о земельном участке): Сведения об объекте имеют статус ранее учтенные					
19	Сведения о кадастровых инженерах: Шустов Андрей Олегович, 77-13-252, ООО "ЦКН", адрес местонахождения: г.Москва, Наставнический пр., д.6, оф.75, 15.01.2015 г.					


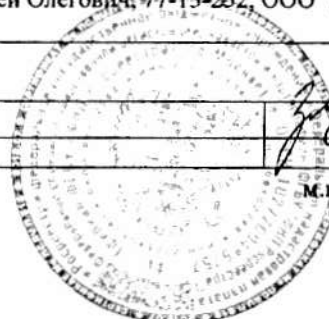
Начальник отдела (полное наименование должности)	 (подпись)	Инженер Шустов М.Ч	Н. Н. Пянзина (инициалы, фамилия)
---	--	-----------------------	--------------------------------------

ПОДПИСЬ

26484 1/6/77011

12 МАЙ 2016

УФССП по г. Москве
ОСП по ОП



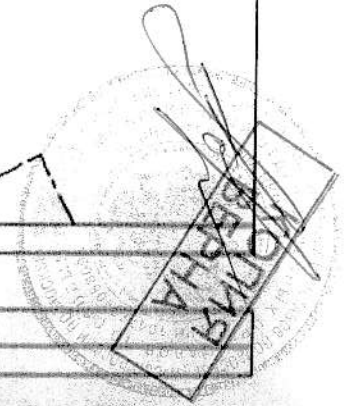
10P1106

КАДАСТРОВЫЙ ПАСПОРТ ЗЕМЕЛЬНОГО УЧАСТКА

"09" марта 2016 г. № 77/501/16-255354

1	Кадастровый номер: 77:09:0002016:14	2	Лист № 2	3	Всего листов: 3
4	План (чертеж, схема) земельного участка				
5	Масштаб 1:3000				


Начальник отдела (полное наименование должности)	 (подпись)	Инициалы Н. Н. Пягина (инициалы, фамилия)
---	---------------	---



КАДАСТРОВЫЙ ПАСПОРТ ЗЕМЕЛЬНОГО УЧАСТКА

"09" марта 2016 г. № 77/501/16-255354

1	Кадастровый номер:	77:09:0002016:14	2	Лист № 3	3	Всего листов: 3
4	Сведения о частях земельного участка и обременениях					
	Номер п/п	Учетный номер части	Площадь (м²)	Характеристика части		
	1	2	3	4		
	1	—	весь	Ипотека Открытое акционерное общество "Российский Сельскохозяйственный банк"		
2	—	весь	Аренда (в том числе субаренда) Открытое акционерное общество "Строительная-промышленная компания Мосэнергострой"			

Начальник отдела (полное наименование должности)		Н. Н. Пянзина (инициалы, фамилия)
---	---	--------------------------------------

М.П.

(подпись)

3/12/16 М.Ч.



Mozilla Firefox

Инструкция x http://77.fssprus.ru/ x кадастровый паспо... x Публичная кадастр... x

rosreestr.ru

Платный доступ
ПУБЛИЧНАЯ КАДАСТРОВАЯ КАРТА

Кадастровый номер, адрес, координата
 Кадастровый номер: 77-09-0002016-14
 Адрес: Москва, ул. Ижорская, вл. 8
 Координаты: 55.715765, 37.617871

77-09-0002016-14 **Найти**

Расширенный поиск

Найдено 1 объект

1 77-09-0002016-14
 Москва, ул. Ижорская, вл. 8

Недвижимость с

77-09-0002016-14

Ижорская-улица

0 30 60 м

Исбранное

Новая версия ПКК →

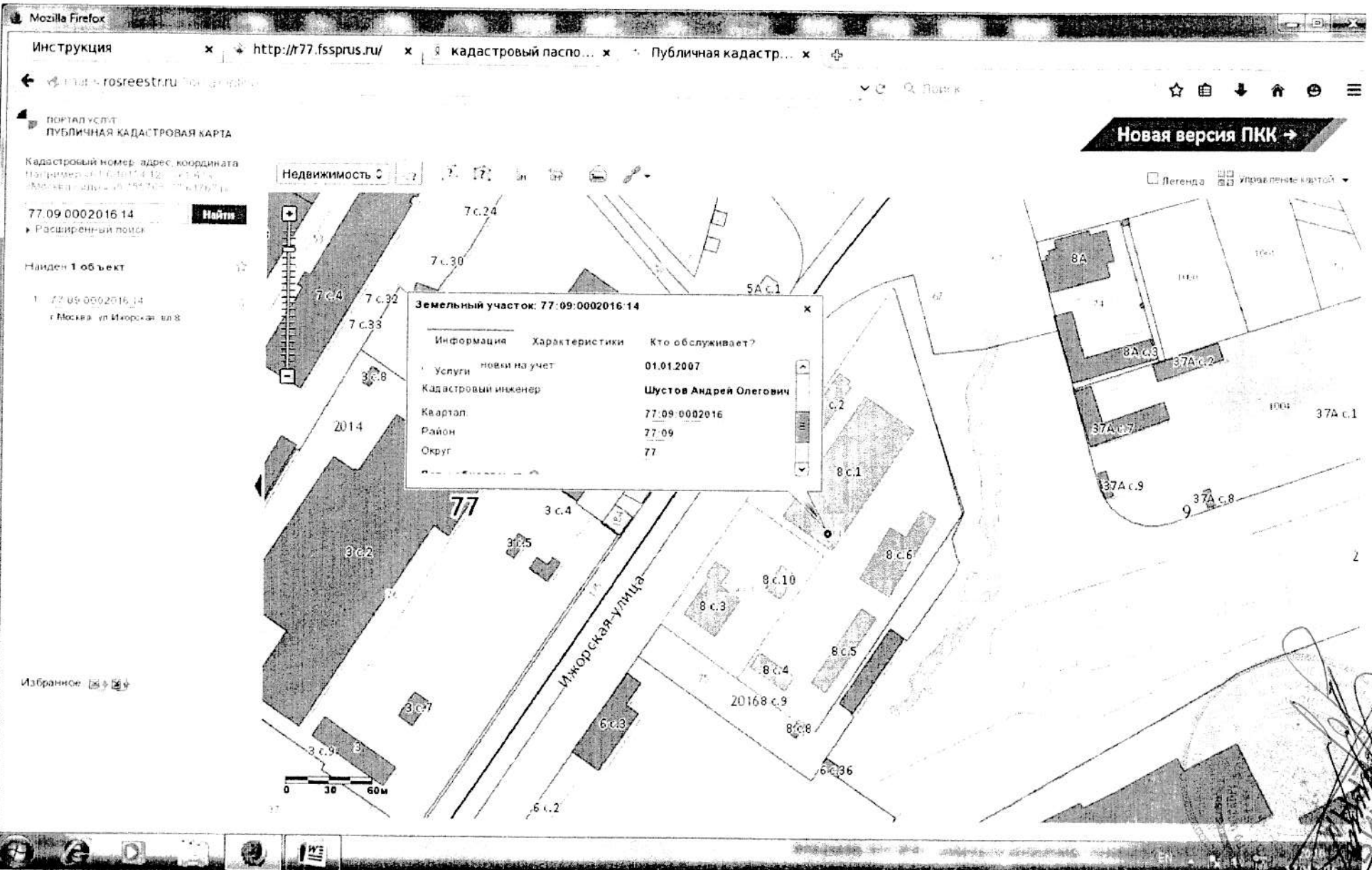
Легенда

Улучшение карт

Земельный участок: 77-09-0002016-14

Информация	Характеристики	Кто обслуживает?
Услуги		Ранее учтенный
Уточненная площадь	30 969,00 кв. м	г Москва, ул Ижорская, вл 8
Кадастровая стоимость	270 320 658 75 руб.	
Форма собственности	публичная	

Handwritten signature and official stamp of the Federal Service for Technical Regulation (Rosstandart) in the bottom right corner of the document.



Инструкция

http://77.fssprus.ru/

кадастровый паспо... Публичная кадастр...

ПОРТАЛ УСЛУГ ПУБЛИЧНАЯ КАДАСТРОВАЯ КАРТА

Кадастровый номер, адрес, координата
Порядок от 1.6.10 14.12.2014 г.
Масштаб: 1:100000

77.09.0002016.14 **Найти**

Найдено 1 объект

1. 77.09.0002016.14
г. Москва, ул. Ижорская, д. 8

Новая версия ПКК →

Легенда Управление картой

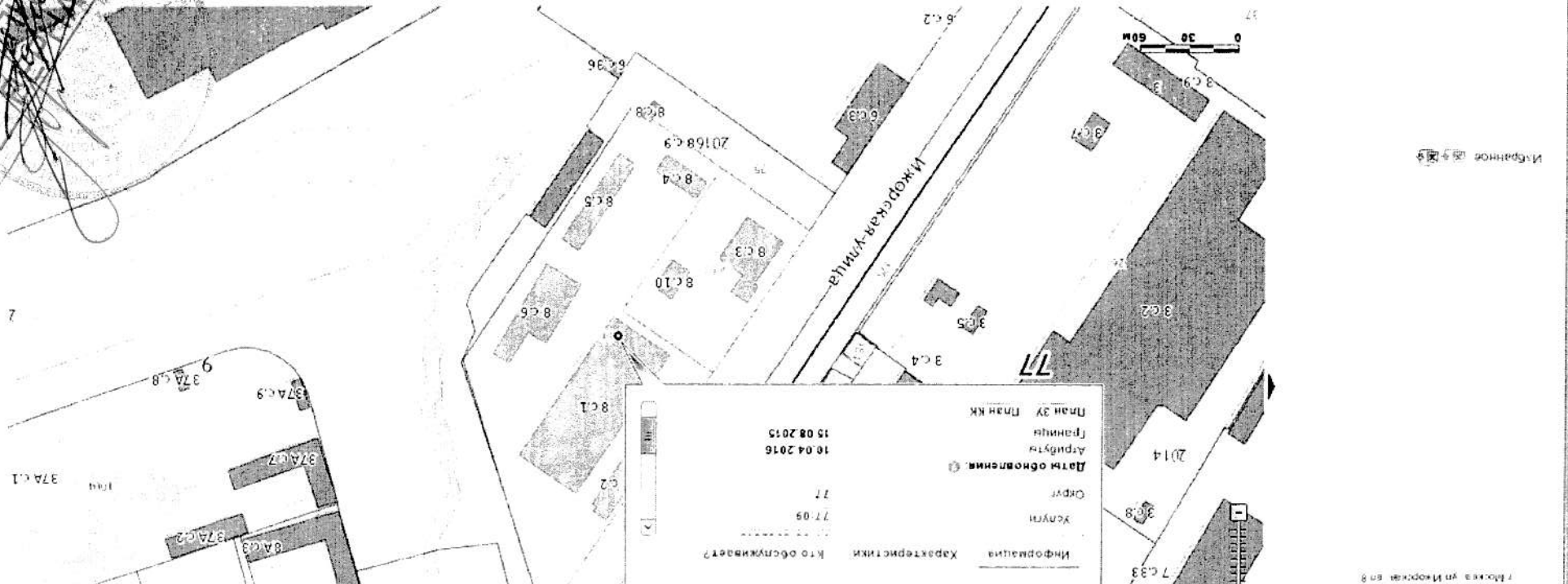
Земельный участок: 77.09.0002016.14

Информация	Характеристики	Кто обслуживает?
Услуги: новые на учет		01.01.2007
Кадастровый инженер		Шустов Андрей Олегович
Квартал:		77.09.0002016
Район:		77.09
Округ:		77

Избранное

Handwritten signature and stamp in the bottom right corner.

Информация	Характеристики	Кто обслуживает?
Ордер	77	
Келми	77-09	
Дата обновления	10.04.2016	
Адрес	15.08.2015	
Границы		
План 3У	План КК	

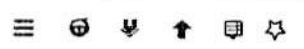


Handwritten signature and stamp in the top left corner.

Новая версия ЛКК →

Handwritten notes and signatures in the top left corner of the document.

Новая версия ЛКК →

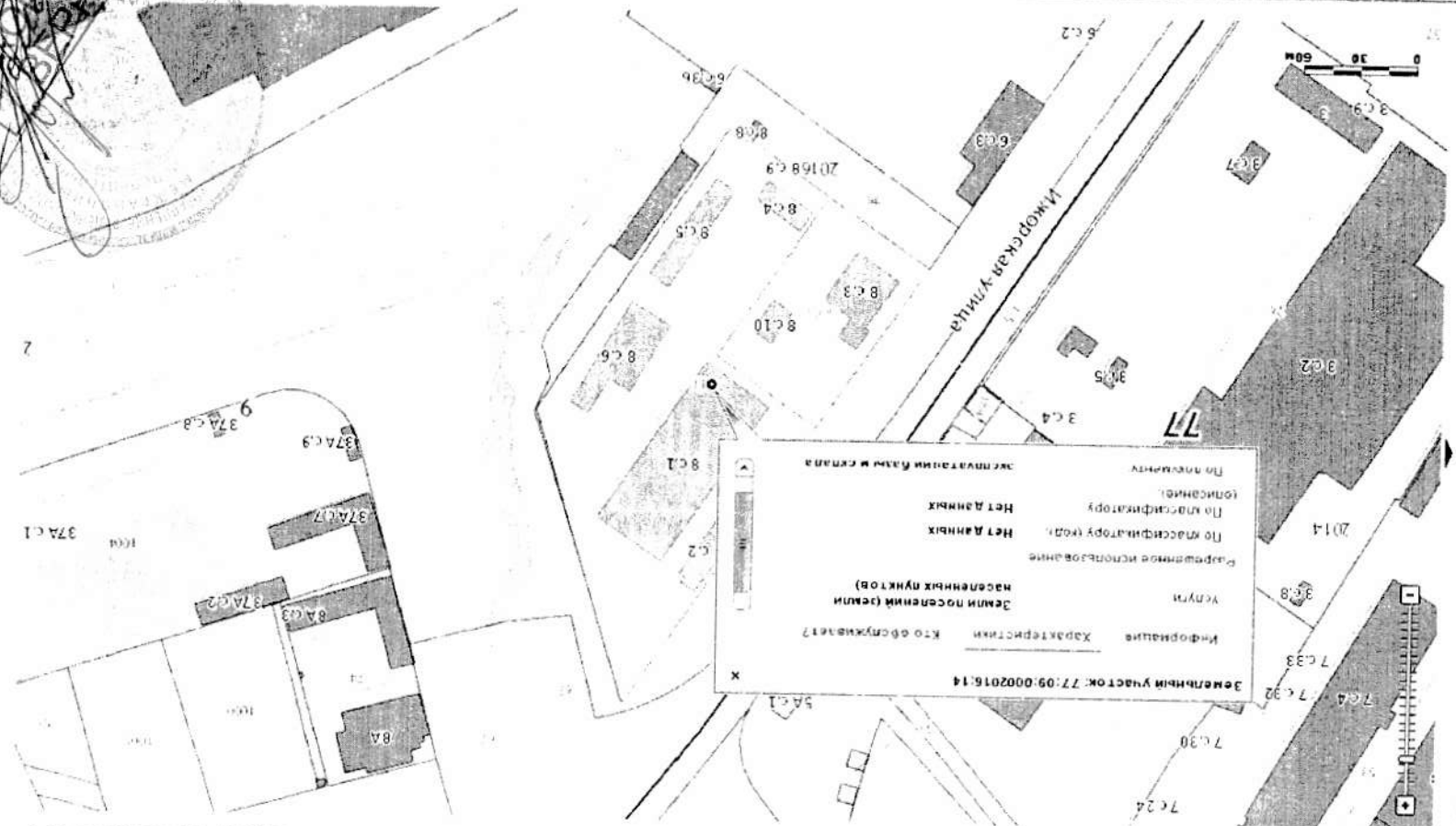


Инструция x http://77.fssp.ru/ x кадастровый паспорт... x Публичная кадастр... x


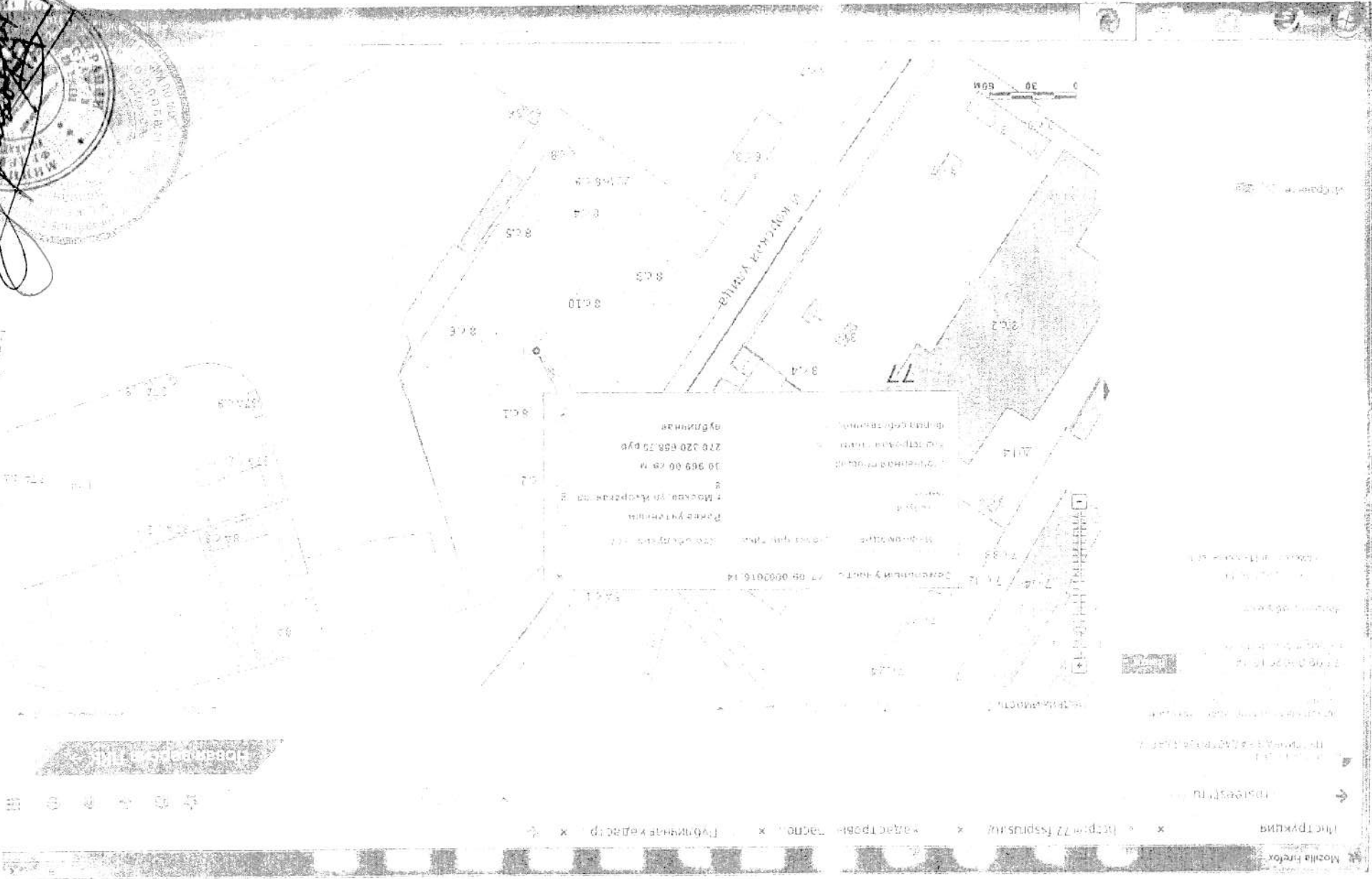
Публичная кадастровая карта
 кадастровый номер адрес координата
 77 09 0002016 14
 + Форматный поиск
 Поиск

Земельный участок: 77:09:0002016.14

Информация	Характеристики	Кто обслуживает?
Земли поселения (земли населенных пунктов)		
Уч.лпм		
Целевое использование		
По классификатору (зем.)	Нет данных	
По классификатору	Нет данных	
По назначению	Нет данных	
По назначению	Нет данных	
По назначению	Нет данных	



Mozilla Firefox

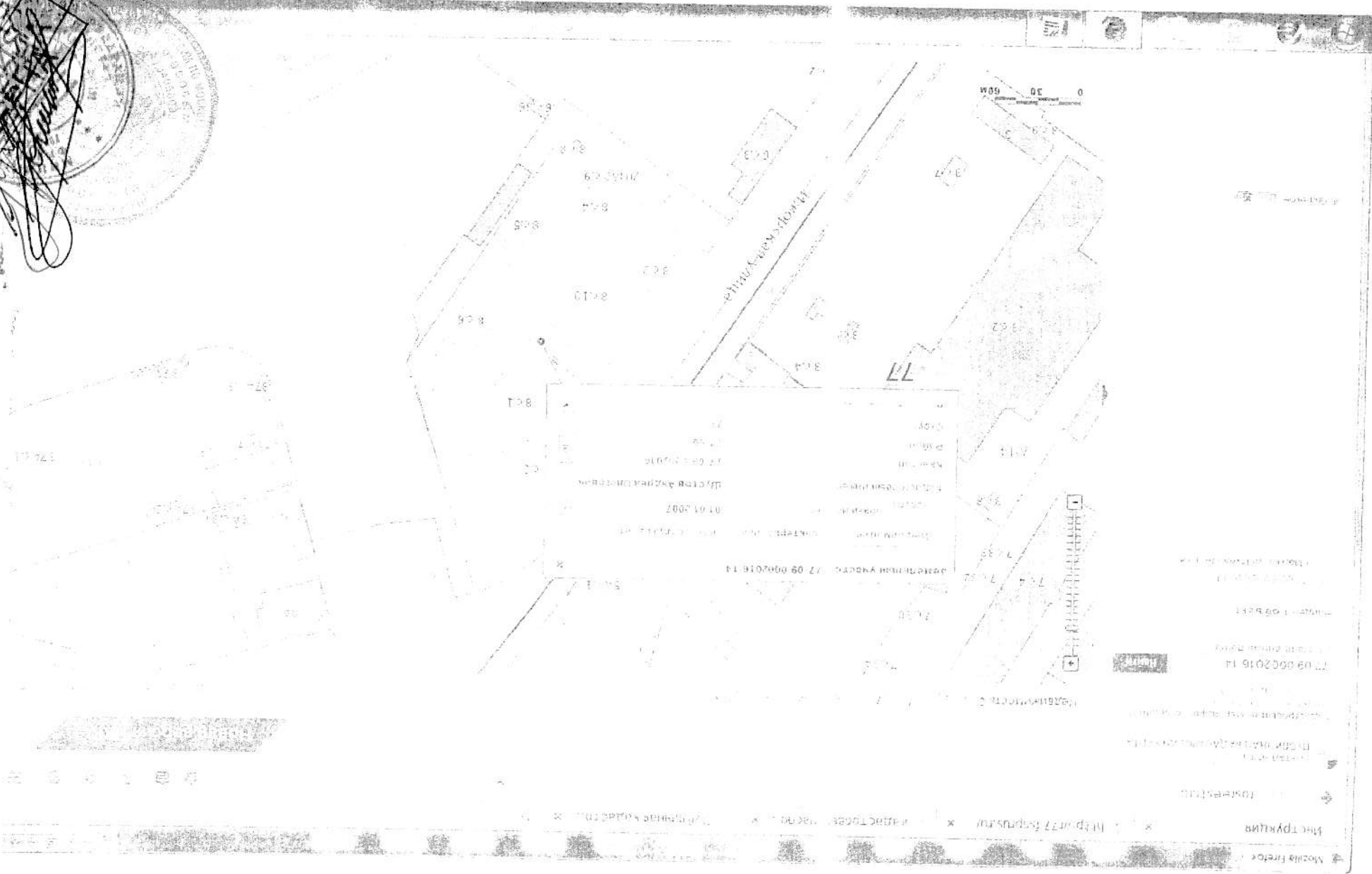



Магнитогорск



История x http://77.fsp.ru/ x Карта России x Творение карт x

Mozilla Firefox



0 10 20 30 40 50м

Ильинская улица

Участок № 01.01.2007

Земельный участок № 09.09.016.14

27.09.09.02016.14

Участок № 09.09.016

Земельный участок № 09.09.016.14

Участок № 01.01.2007

Участок № 01.01.2007

Участок № 01.01.2007

Участок № 01.01.2007

Участок № 01.01.2007

Участок № 01.01.2007

Участок № 01.01.2007

Участок № 01.01.2007

Участок № 01.01.2007


Участок № 01.01.2007

Участок № 01.01.2007

Участок № 01.01.2007

Участок № 01.01.2007

Участок № 01.01.2007



а.б.в.г.

01.11.2018



Инструкция x = Центр 777 республике x Канцелярия x = Телефонная комната x

Модель Firefox

01.11.2018

Министерство Внутренних дел

Министерство Внутренних дел

Министерство Внутренних дел

Министерство Внутренних дел

Министерство Внутренних дел

Министерство Внутренних дел

Министерство Внутренних дел

Министерство Внутренних дел

Министерство Внутренних дел

Министерство Внутренних дел

Министерство Внутренних дел

Министерство Внутренних дел

Министерство Внутренних дел

Министерство Внутренних дел

Министерство Внутренних дел

Министерство Внутренних дел

Министерство Внутренних дел

Министерство Внутренних дел

Министерство Внутренних дел

Министерство Внутренних дел

Министерство Внутренних дел

Министерство Внутренних дел

Министерство Внутренних дел

Министерство Внутренних дел

Министерство Внутренних дел

