

Филиал федерального государственного бюджетного учреждения "Федеральная кадастровая палата Федеральной службы государственной регистрации, кадастра и картографии" по Москве

(полное наименование органа кадастрового учета)

КП.1

КАДАСТРОВЫЙ ПАСПОРТ ЗЕМЕЛЬНОГО УЧАСТКА

"23" декабря 2015 г. № 77/501/15-1432292

1	Кадастровый номер: 77:08:0008002:105	2	Лист № 1	3	Всего листов: 3
4	Номер кадастрового квартала: 77:08:0008002				
5	Предыдущие номера: —	6	Дата внесения номера в государственный кадастр недвижимости: 01.01.2007		
7	—				
8	Кадастровые номера объектов капитального строительства: —				
9	Адрес (описание местоположения): Местоположение установлено относительно ориентира, расположенного в границах участка. Почтовый адрес ориентира: г Москва, ул Кулакова, вл 3, корпус 2				
10	Категория земель: Земли населенных пунктов				
11	Разрешенное использование: объекты размещения учреждений дошкольного воспитания (1.2.17); объекты размещения учреждений начального и среднего общего образования (1.2.17)				
12	Площадь: 8300 кв. м				
13	Кадастровая стоимость: 254972016 руб.				
14	Сведения о правах: не зарегистрировано				
15	Особые отметки: Кадастровый номер 77:08:0008002:105 равнозначен кадастровому номеру 77:08:08002:105. Граница земельного участка не установлена в соответствии с требованиями земельного законодательства.				
16	Сведения о природных объектах: —				
17	Дополнительные сведения:				
17.1	Кадастровые номера участков, образованных с земельным участком: —				
17.2	Кадастровый номер преобразованного участка: —				
17.3	Кадастровые номера участков, подлежащих снятию или снятых с кадастрового учета: —				
17.4	Кадастровые номера участков, образованных из земельного участка: —				
18	Характер сведений государственного кадастра недвижимости (статус записи о земельном участке): Сведения об объекте имеют статус ранее учтенные				
19	Сведения о кадастровых инженерах: —				

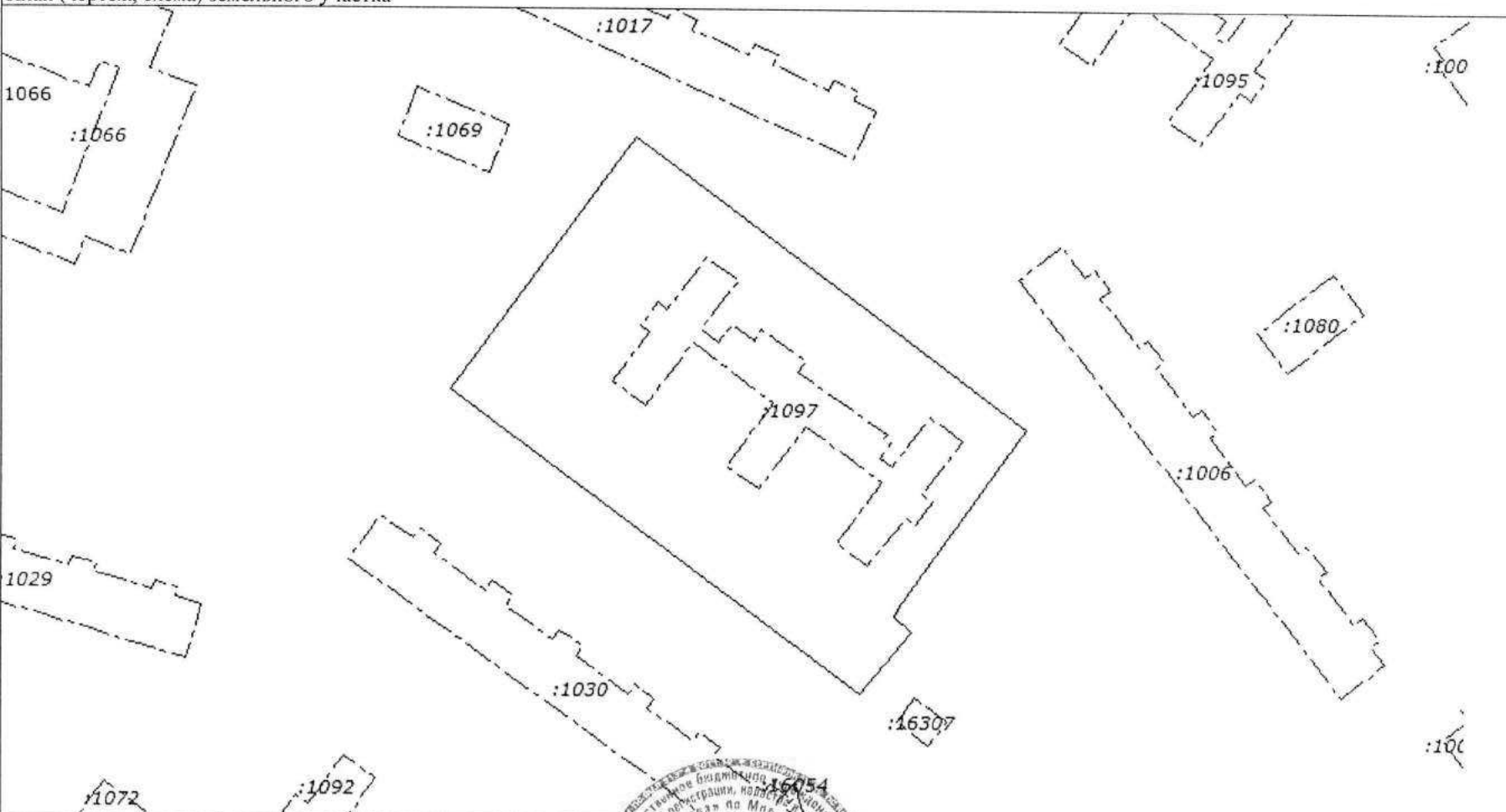
Инженер 2 кат. (полное наименование должности)	 (подпись)	И. А. Катков (инициалы, фамилия)
---	--	-------------------------------------




КАДАСТРОВЫЙ ПАСПОРТ ЗЕМЕЛЬНОГО УЧАСТКА

"23" декабря 2015 г. № 77/501/15-1432292

1	Кадастровый номер: 77:08:0008002:105	2	Лист № 2	3	Всего листов: 3
---	--------------------------------------	---	----------	---	-----------------

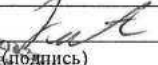
4	План (чертеж, схема) земельного участка				
					
5	Масштаб 1:1500				

Инженер 2 кат. (полное наименование должности)		И. А. Катков (инициалы, фамилия)
---	--	-------------------------------------

КАДАСТРОВЫЙ ПАСПОРТ ЗЕМЕЛЬНОГО УЧАСТКА

"23" декабря 2015 г. № 77/501/15-1432292

1	Кадастровый номер:	77:08:0008002:105		2	Лист № 3	3	Всего листов: 3
4	Сведения о частях земельного участка и обременениях						
	Номер п/п	Учетный номер части	Площадь (м ²)	Характеристика части			
	1	2	3	4			
1	—	весь	Аренда (в том числе субаренда) Государственное унитарное предприятие города Москвы "Московское имущество"				

Инженер 2 кат. (полное наименование должности)		И. А. Катков (инициалы, фамилия)
---	---	-------------------------------------

