

**Филиал федерального государственного бюджетного учреждения "Федеральная кадастровая палата
Федеральной службы государственной регистрации, кадастра и картографии" по Москве**
(полное наименование органа кадастрового учета)

КП.1

КАДАСТРОВЫЙ ПАСПОРТ

Здания (вид объекта недвижимого имущества)


Лист №	1	Всего листов:	2
--------	---	---------------	---

"15" июня 2016 г. № 77/501/16-676790	
Кадастровый номер:	77:01:0003010:1079
Номер кадастрового квартала:	77:01:0003010
Предыдущие номера:	2105811
Дата внесения номера в государственный кадастр недвижимости:	22.05.2012

Описание объекта недвижимого имущества:

1	Адрес (описание местоположения):	г. Москва, ул. Старая Басманная, д. 20, корп. 9		
2	Основная характеристика:	площадь (тип)	346.4 (значение)	кв.м (единица измерения)
3	Назначение:	Нежилое здание		
4	Наименование:	—		
5	Количество этажей, в том числе подземных этажей:	2, а также подземных 1		
6	Материал наружных стен:	Деревянные		
7	Год ввода в эксплуатацию (завершения строительства):	1917		
8	Кадастровая стоимость (руб.):	6108570.02		
9	Кадастровый номер земельного участка (участков), в пределах которого расположен объект недвижимого имущества:	77:01:0003010:4147		
10	Степень готовности объекта незавершенного строительства (%):	—		
11	Кадастровые номера помещений, расположенных в здании или сооружении:	77:01:0003010:3564, 77:01:0003010:3565, 77:01:0003010:3566, 77:01:0003010:3567, 77:01:0003010:3568, 77:01:0003010:3569, 77:01:0003010:3570, 77:01:0003010:3571, 77:01:0003010:3572		
12	Сведения о правах: Собственность, № 77-77-11/255/2005-838 от 22.03.2006, город Москва			
13	Сведения о включении в реестр объектов культурного наследия:	—		
14	Особые отметки:	—		
15	Сведения о кадастровых инженерах:	—		
16	Дополнительные сведения:			
	16.1	Кадастровые номера объектов недвижимости, образованных с объектом недвижимости	—	
	16.2	Кадастровые номера объектов недвижимости, образованных из объекта недвижимости	—	
16.3	Кадастровые номера объектов, подлежащих снятию с кадастрового учета	—		
17	Характер сведений государственного кадастра недвижимости (статус записи об объекте): Сведения об объекте недвижимости имеют статус ранее учтенные			

(полное наименование должности)	(подпись)	(инициалы) фамилия
---------------------------------	-----------	--------------------



(Handwritten signature)

**ИНЖЕНЕР
ДУГОВСКАЯ ВФ**

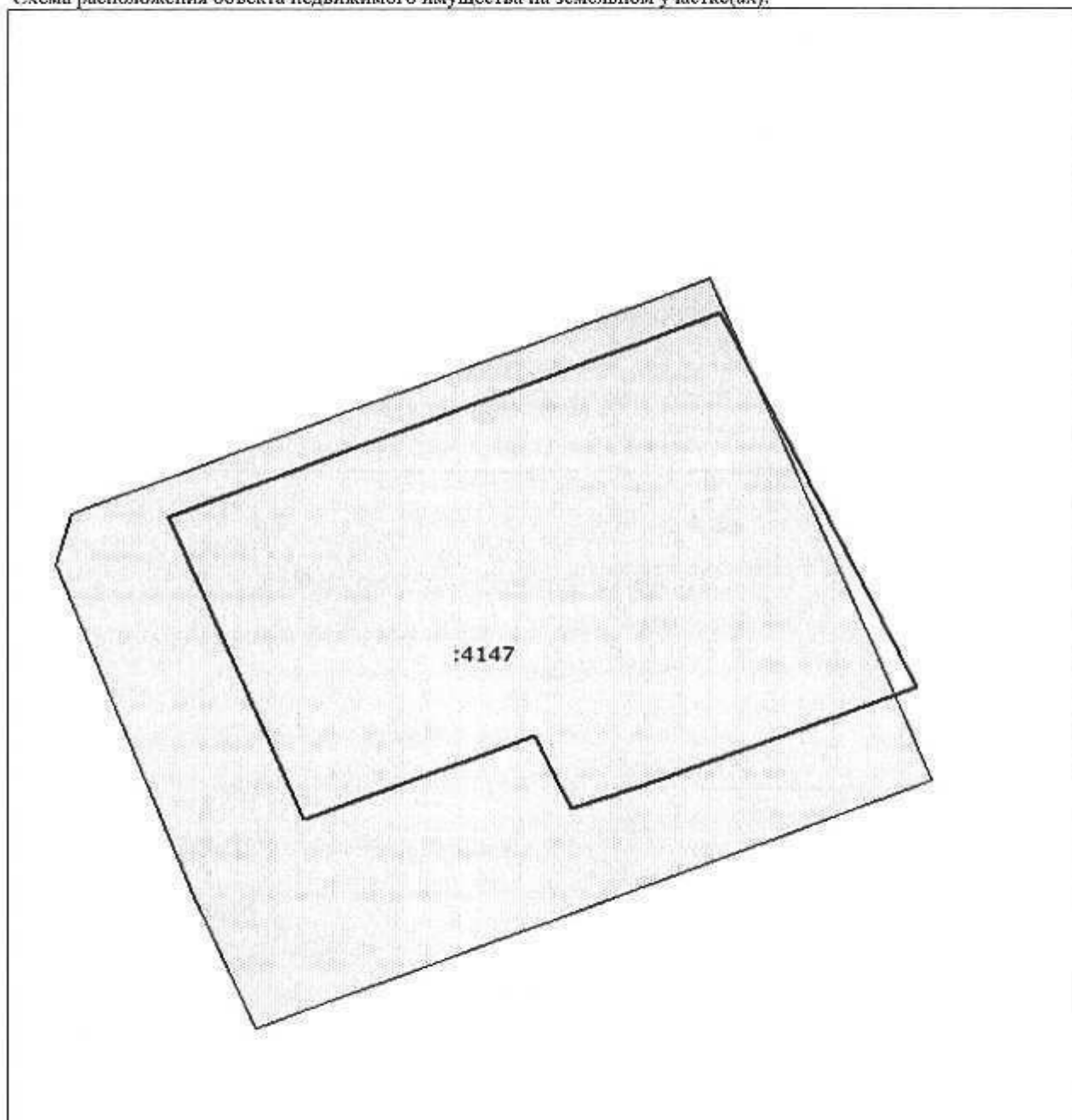
КАДАСТРОВЫЙ ПАСПОРТ

Здания (вид объекта недвижимого имущества)	
---	--

Лист №	2	Всего листов:	2
--------	---	---------------	---


"15" июня 2016 г. № 77/501/16-676790	
Кадастровый номер:	77:01:0003010:1079

Схема расположения объекта недвижимого имущества на земельном участке(ах):



Масштаб 1: 200

(полное наименование должности)	(подпись)	(инициалы, фамилия)
---------------------------------	-----------	---------------------



ВЕДУЩИЙ ИНЖЕНЕР
ЛУГОВСКАЯ ВФ