Имущественный комплекс, Ступинский проезд, 8 (Мелитопольская ул. 7)

Производственная площадка (автобаза) 2,9 Га

Общая информация:

Объект представляет из себя площадку общей площадью 2,9 Га, расположенную по адресу: г. Москва, Ступинский проезд, д. 8.

Целевое использование: для эксплуатации существующей базы механизации для ремонта и технического обслуживания строительных машин и автотранспорта.

Земельный участок (кадастровый номер 77:05:090050:39) принадлежит на праве аренды, сроком на 25 лет, начиная с 1999 года.

На участке есть все необходимые коммуникации, а также здания и строения.

Согласно информации из генерального плана Москвы указанный участок расположен в промышленной зоне (№28 «Бирюлево».)

Согласно проекту ПЗЗ - Промышленная общественно-производственная зона (код – 31-130).

Перечень строений:

Строение	Площадь кв.м.
Ступинский пр. д. 8, стр. 1	2501,2
Ступинский пр. д. 8, стр. 2	4162
Ступинский пр. д. 8, стр. 3	32,2
Ступинский пр. д. 8, стр. 4	766,3
Ступинский пр. д. 8, стр. 5	284,6
ИТОГО	7746,3

План земельного участка 77:05:0009005:39

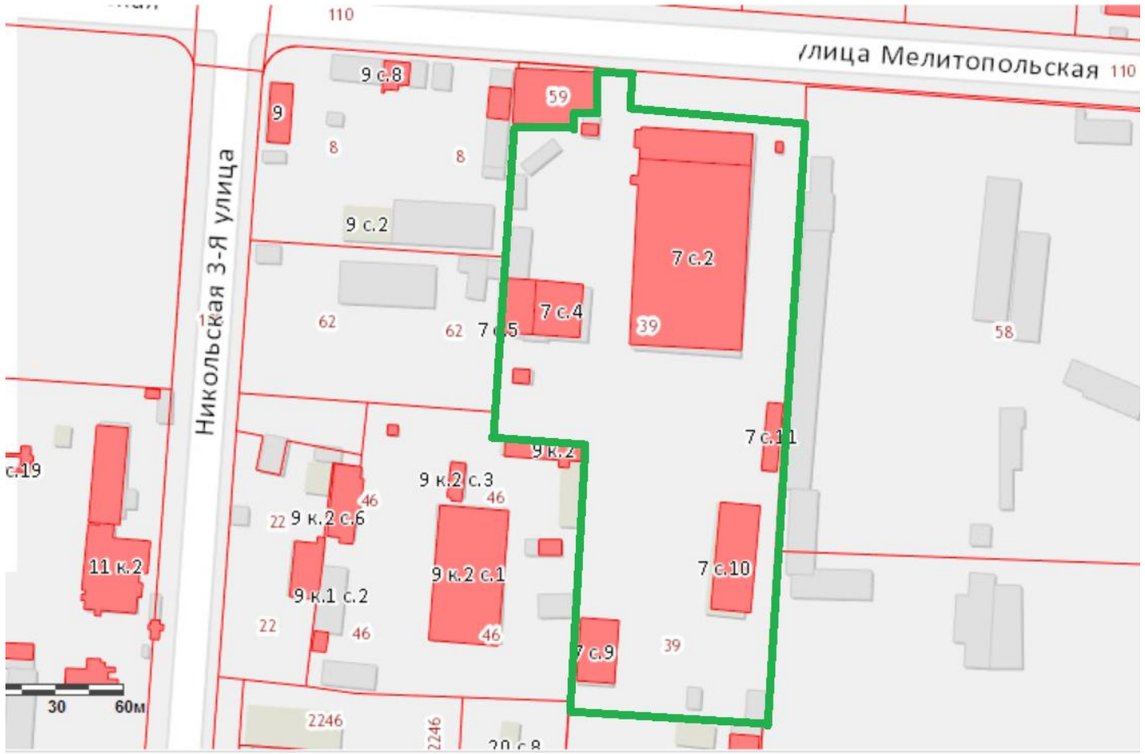

Расположение:

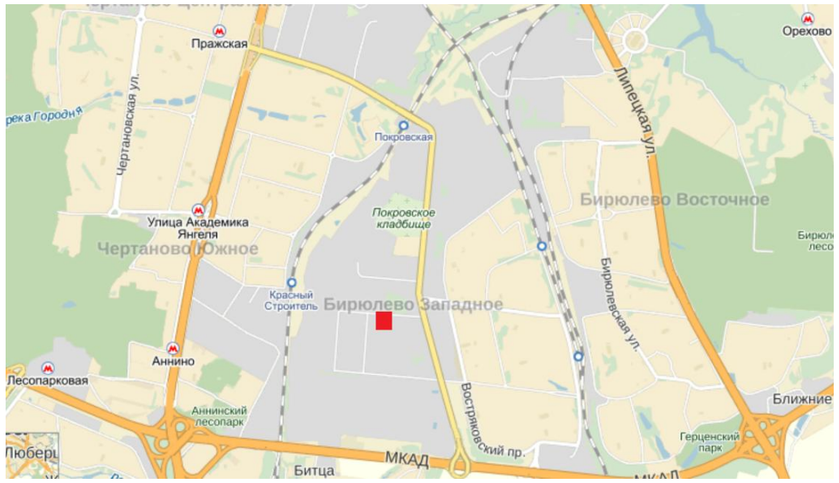

Данные публичной кадастровой карты:

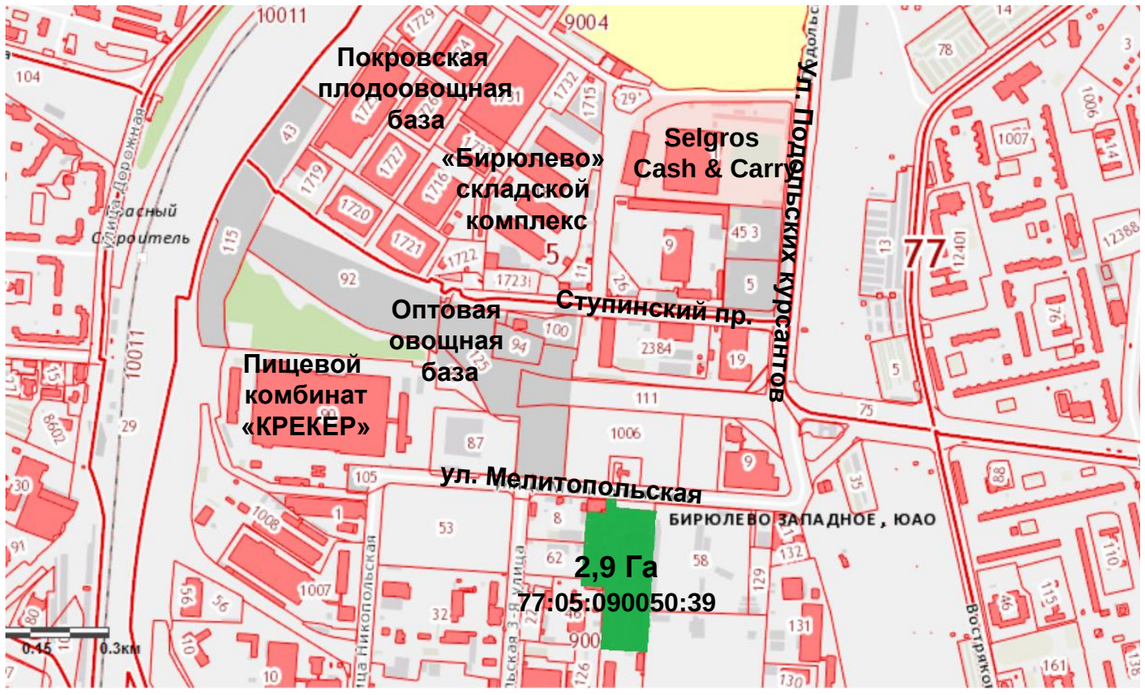

Фотографии: